

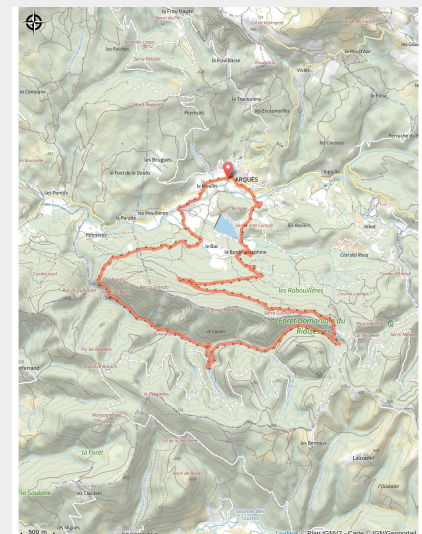
# 105 - 32\_espace\_vtt\_aude\_pyrenees - 17 Km - Rouge

Aude



T-FFC Aude en Pyrénées

(0)



## Infos pratiques

---

Pratique : VTT

---

Longueur : 16.5 km

---

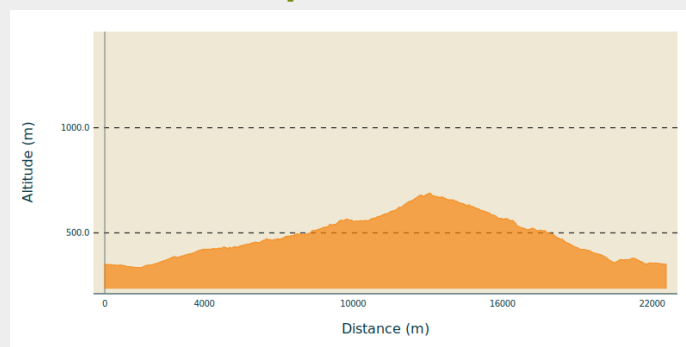
Dénivelé positif : 572 m

---

Difficulté : Rouge (difficile)

# Itinéraire

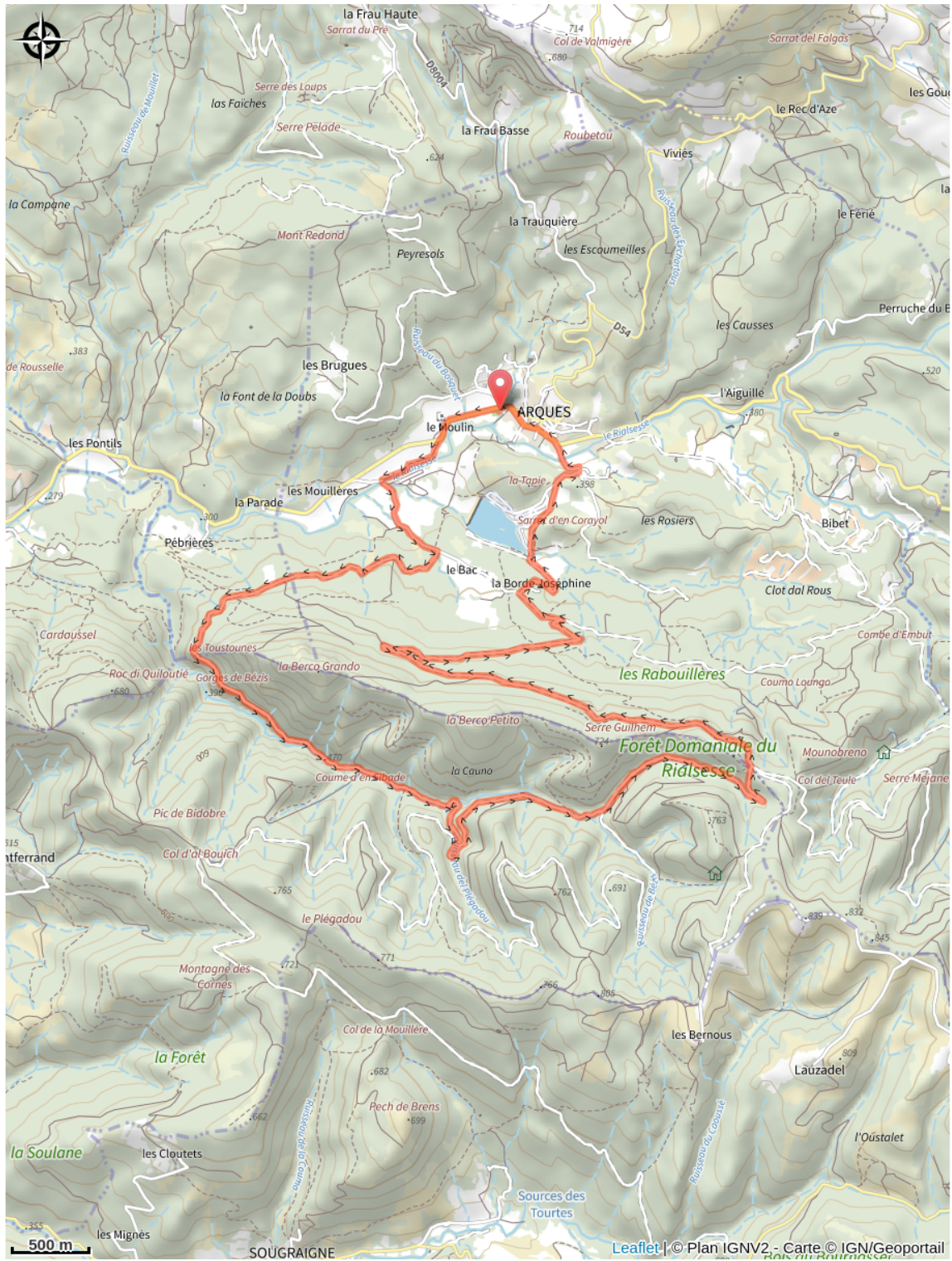
## Profil altimétrique



Altitude min 334 m Altitude max 690 m

Cet itinéraire offre un panorama somptueux depuis les deux sommets principaux de la forêt du Riassesse d'où l'on aperçoit le lac d'Arques. Les différents étages de la végétation s'échelonnent du chêne pubescent aux résineux : pins noirs, pins laricio, pins sylvestres. A l'étage supérieur du circuit, on trouve sapins, cèdres et hêtres. Vues exceptionnelles sur Arques, la vallée et les collines qui l'entourent avec, au sud, le Pic de Bugarach et, à l'ouest, la chaîne des Pyrénées orientales. Lieu du départ : Arques.

# Sur votre route...



# Toutes les informations pratiques