

105 - 23_espace_vtt_aude_pyrenees - 28 Km - Bleu

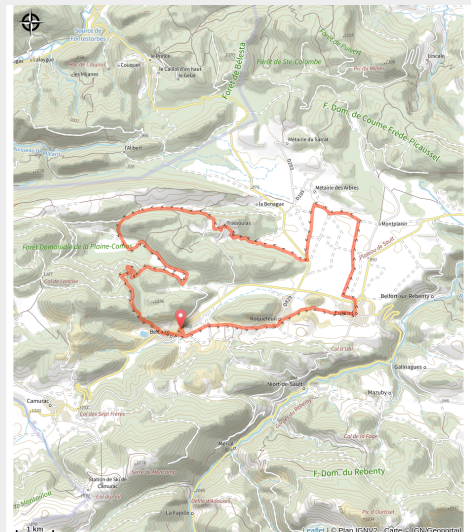


Aude



T-FFC Aude en Pyrénées

(0)



Infos pratiques

Pratique : VTT

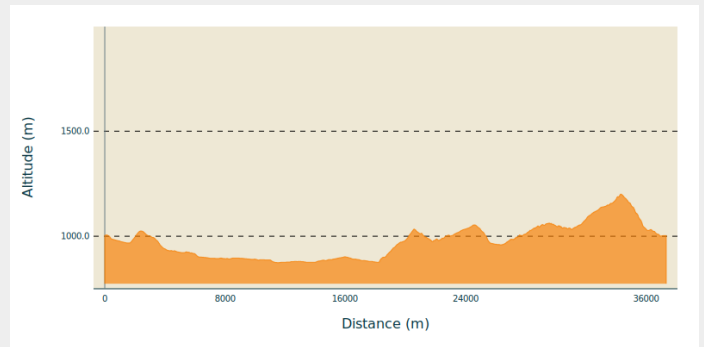
Longueur : 27.4 km

Dénivelé positif : 701 m

Difficulté : Bleu (facile)

Itinéraire

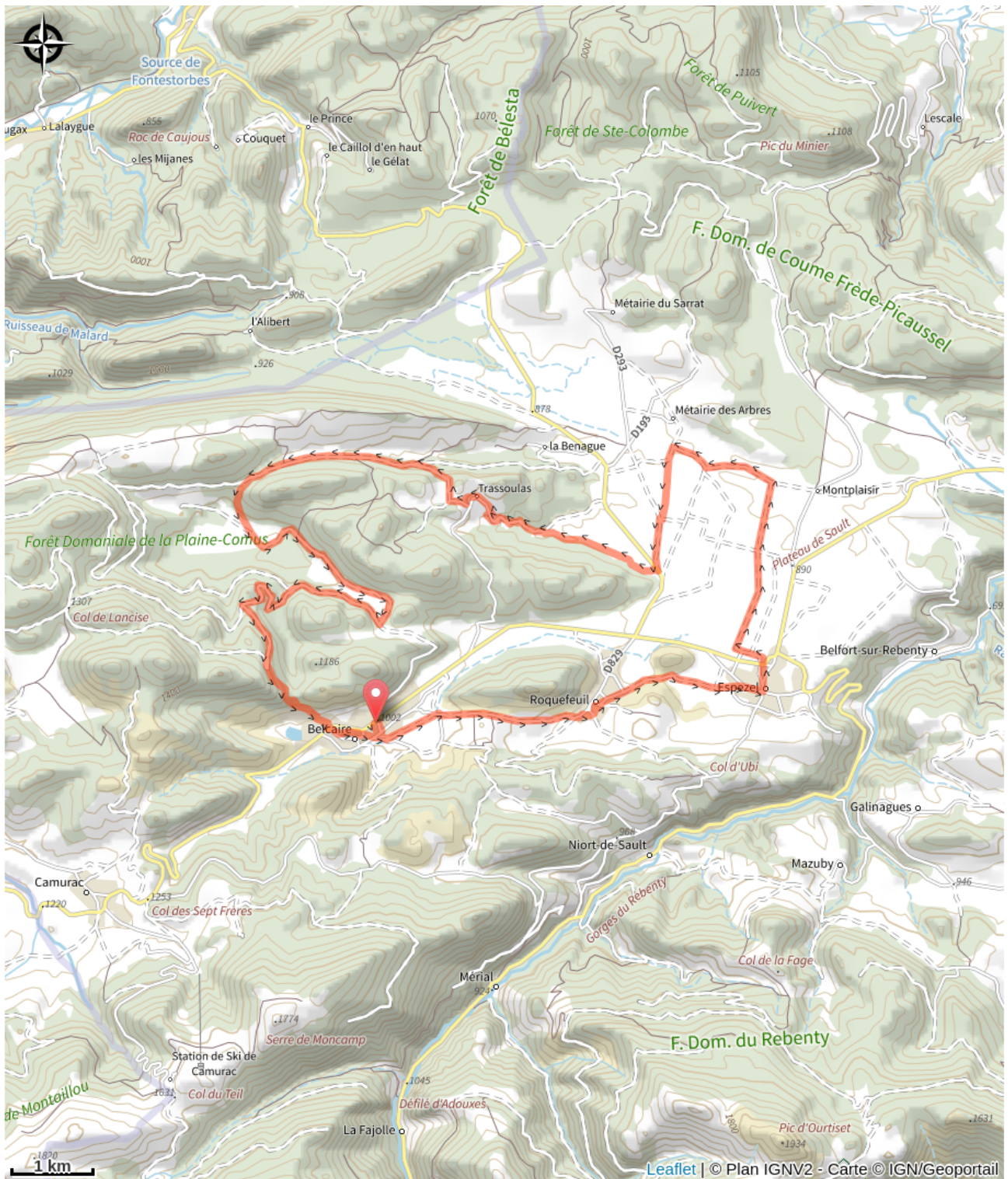
Profil altimétrique



Altitude min 874 m Altitude max 1200 m

Cet itinéraire permet d'apprécier la traversée de belles forêts et une arrivée sur Belcaire avec une vue plongeante sur le lac et sa base de loisirs. Lieu du départ : Belcaire, supérette (D613).

Sur votre route...



Toutes les informations pratiques