

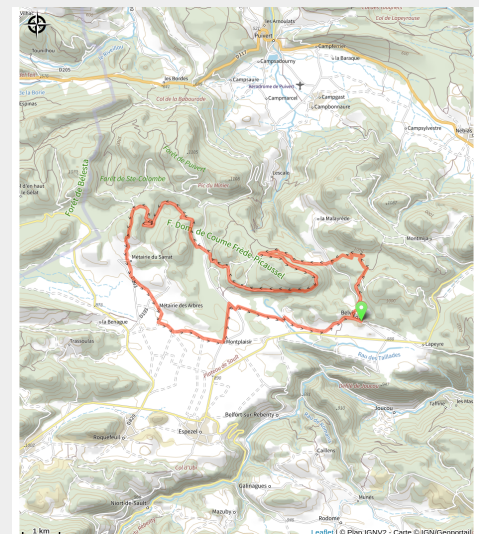
# 105 - 22\_espace\_vtt\_aude\_pyrenees - 28 Km - Bleu

Aude



T-FFC Aude en Pyrénées

(0)



## Infos pratiques

Pratique : VTT

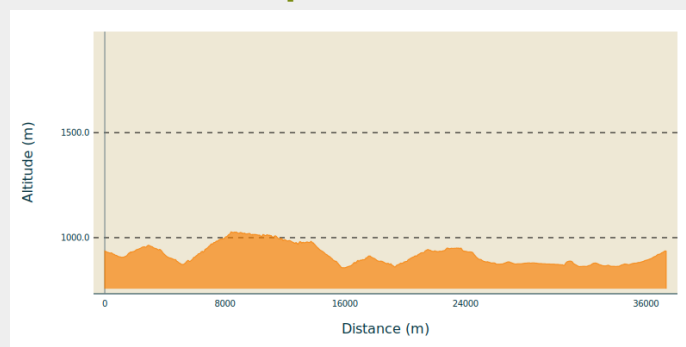
Longueur : 27.4 km

Dénivelé positif : 671 m

Difficulté : Bleu (facile)

# Itinéraire

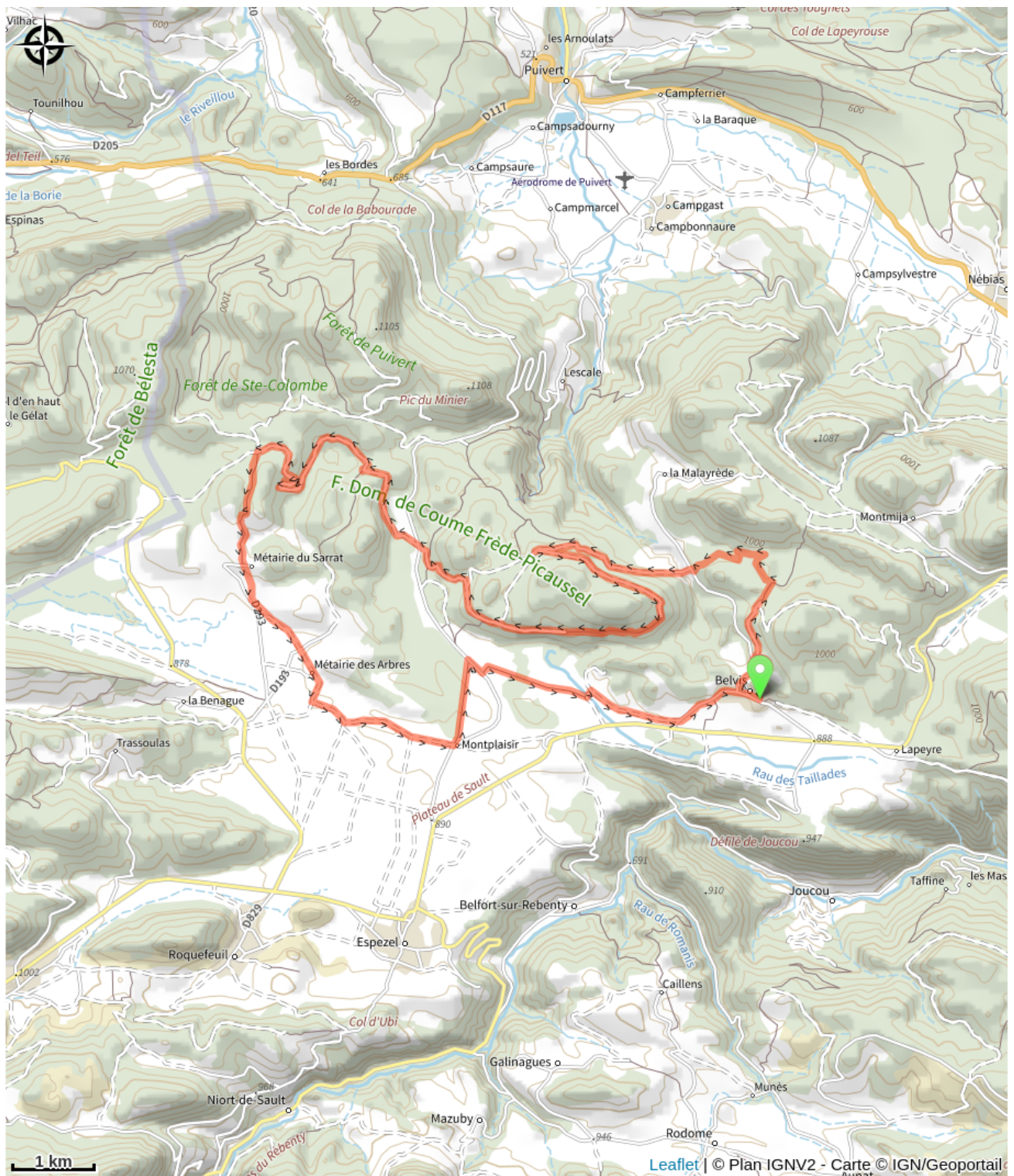
## Profil altimétrique



Altitude min 857 m Altitude max 1028 m

Depuis Belvis, vous traverserez la forêt de Picaussel, où les maquisards audois organisaient la résistance lors de la Seconde Guerre Mondiale. Cet itinéraire est très agréable par la diversité des paysages que l'on traverse, entre milieu forestier sur la Route des Sapins et paysage ouvert sur le Grand Plateau de Sault. Lieu du départ : Belvis, village.

# Sur votre route...



# Toutes les informations pratiques