

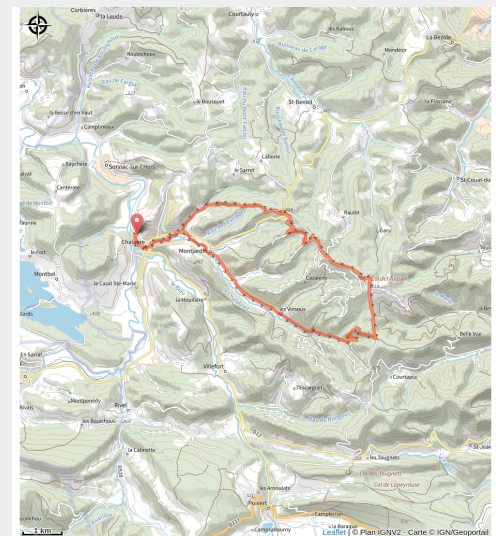
105 - 15_espace_vtt_aude_pyrenees - 20 Km - Rouge

Aude



T-FFC Aude en Pyrénées

(0)



Infos pratiques

Pratique : VTT

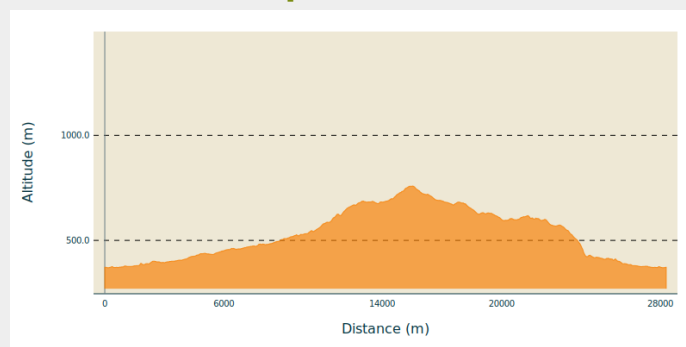
Longueur : 20.7 km

Dénivelé positif : 611 m

Difficulté : Rouge (difficile)

Itinéraire

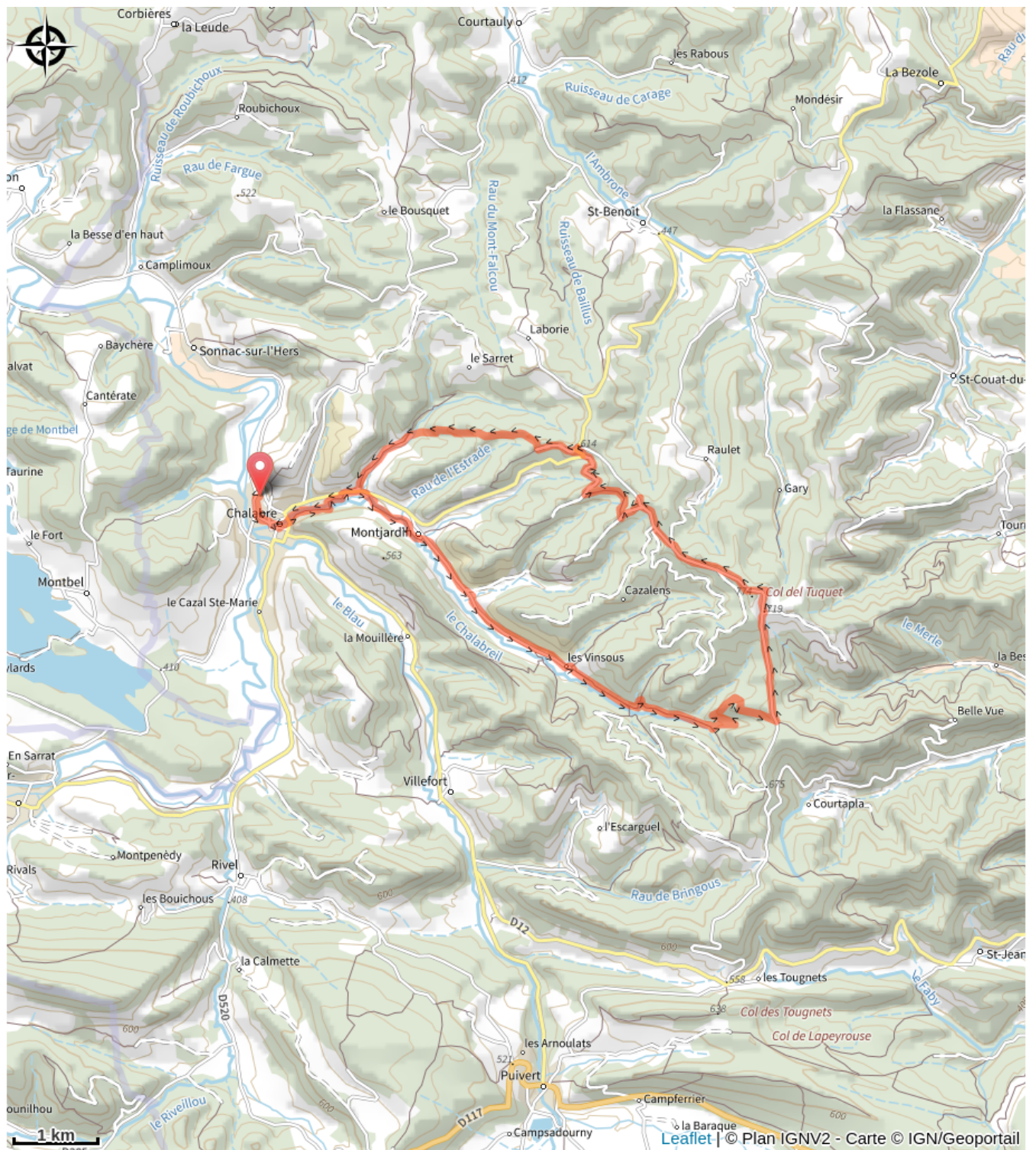
Profil altimétrique



Altitude min 370 m Altitude max 759 m

Un vallon tranquille remonte le Chalabrais et devient plus raide à la faveur d'un sous-bois de résineux et de buis. Il longe ensuite un hameau abandonné et débouche sur la route des crêtes. A la ferme de Machore, le panorama s'étend vers le pic de Bugarach et le Madres. L'itinéraire descend ensuite vers Montjardin. Lieu du départ : Chalabre, ZA de la Gare.

Sur votre route...



Toutes les informations pratiques