

105 - 13_espace_vtt_aude_pyrenees - 22 Km - Bleu

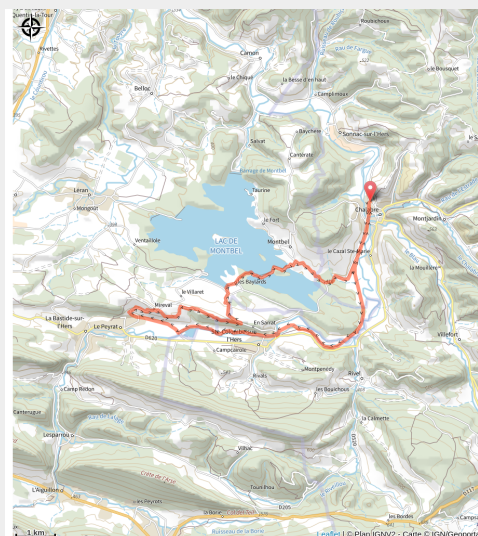


Aude



T-FFC Aude en Pyrénées

(0)



Infos pratiques

Pratique : VTT

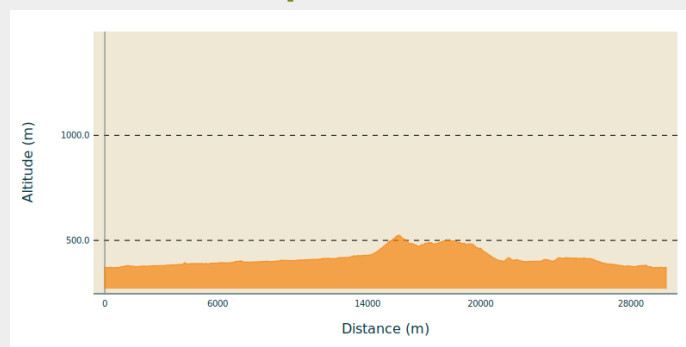
Longueur : 21.9 km

Dénivelé positif : 351 m

Difficulté : Bleu (facile)

Itinéraire

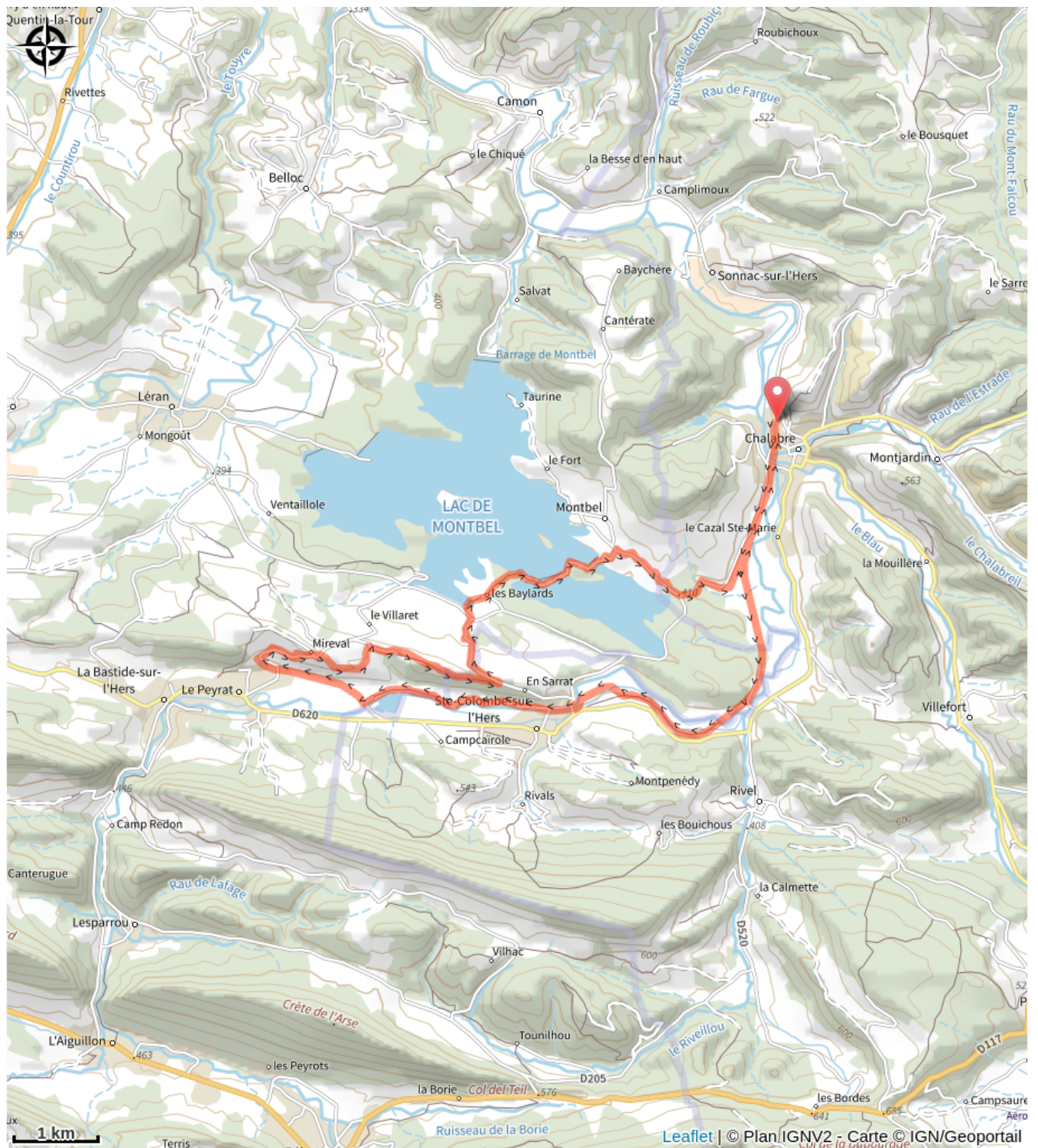
Profil altimétrique



Altitude min 370 m Altitude max 525 m

Le long de l'Hers, sur l'ancienne voie ferrée, la piste passe du Quercorb au Pays d'Olmes ariégeois puis grimpe sur une crête. Le regard est partagé entre lac de Montbel et le massif du Plantaurel. Le parcours suit la Voie Verte au pied des vallonnements verdoyants du piémont pyrénéen, longeant villages, bois, lac et rivière. Lieu du départ : Chalabre, ZA de la Gare.

Sur votre route...



Toutes les informations pratiques