

105 - 11_espace_vtt_aude_pyrenees - 9 Km - Vert ♥

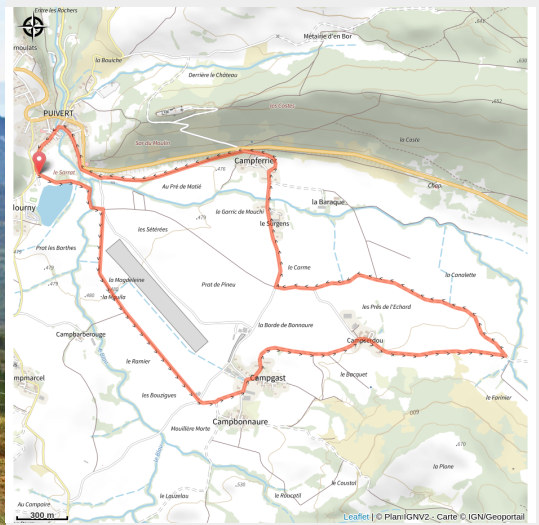


Aude



T-FFC Aude en Pyrénées

(0)



Infos pratiques

Pratique : VTT

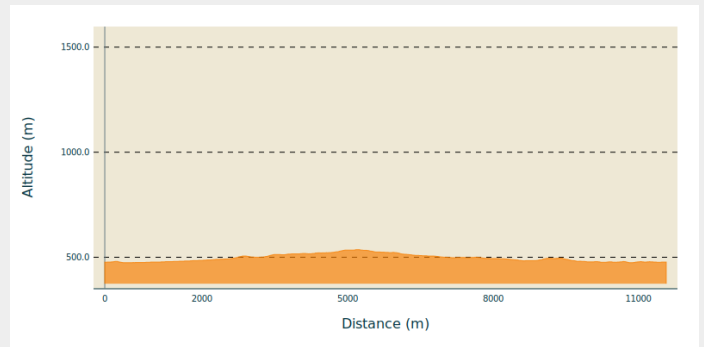
Longueur : 8.5 km

Dénivelé positif : 114 m

Difficulté : Vert (très facile)

Itinéraire

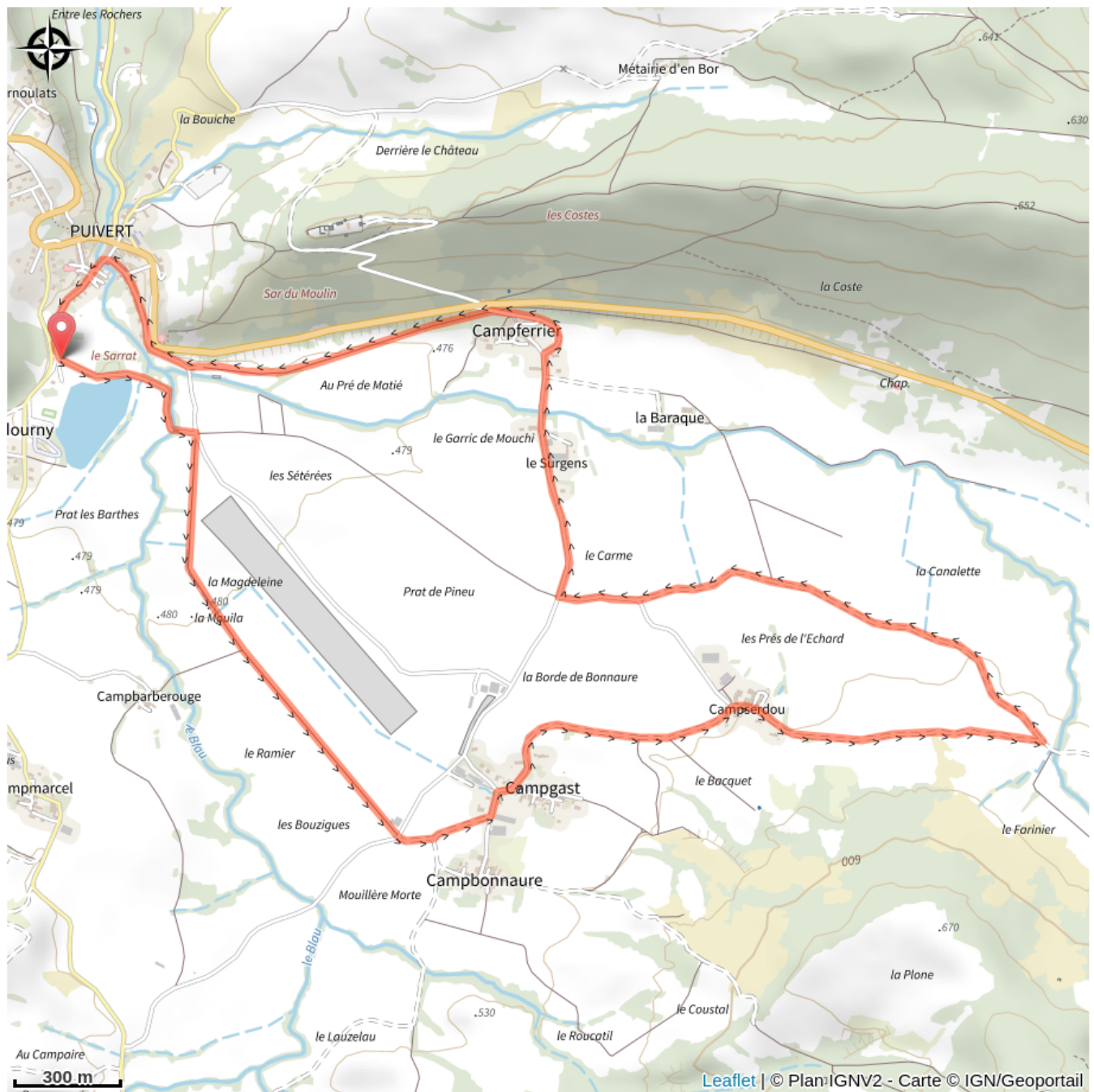
Profil altimétrique



Altitude min 474 m Altitude max 536 m

Un circuit court et très facile au départ du lac de Puivert qui permet de découvrir le plateau Puivert - Nébias et de traverser quelques hameaux, appelés "camps". Lieu du départ : Puivert, lac.

Sur votre route...



Toutes les informations pratiques