

105 - 07_espace_vtt_aude_pyrenees - 29 Km - Rouge

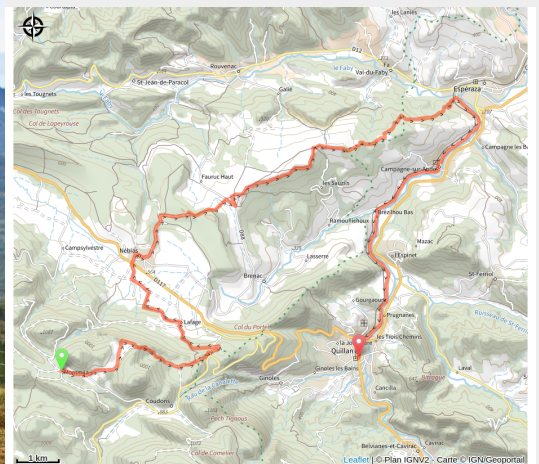


Aude



T-FFC Aude en Pyrénées

(0)



Infos pratiques

Pratique : VTT

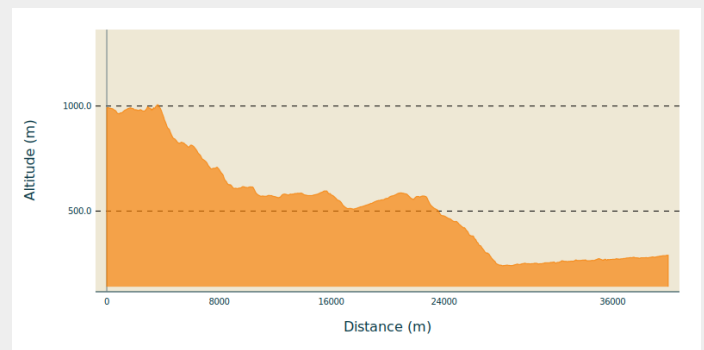
Longueur : 29.3 km

Dénivelé positif : 413 m

Difficulté : Rouge (difficile)

Itinéraire

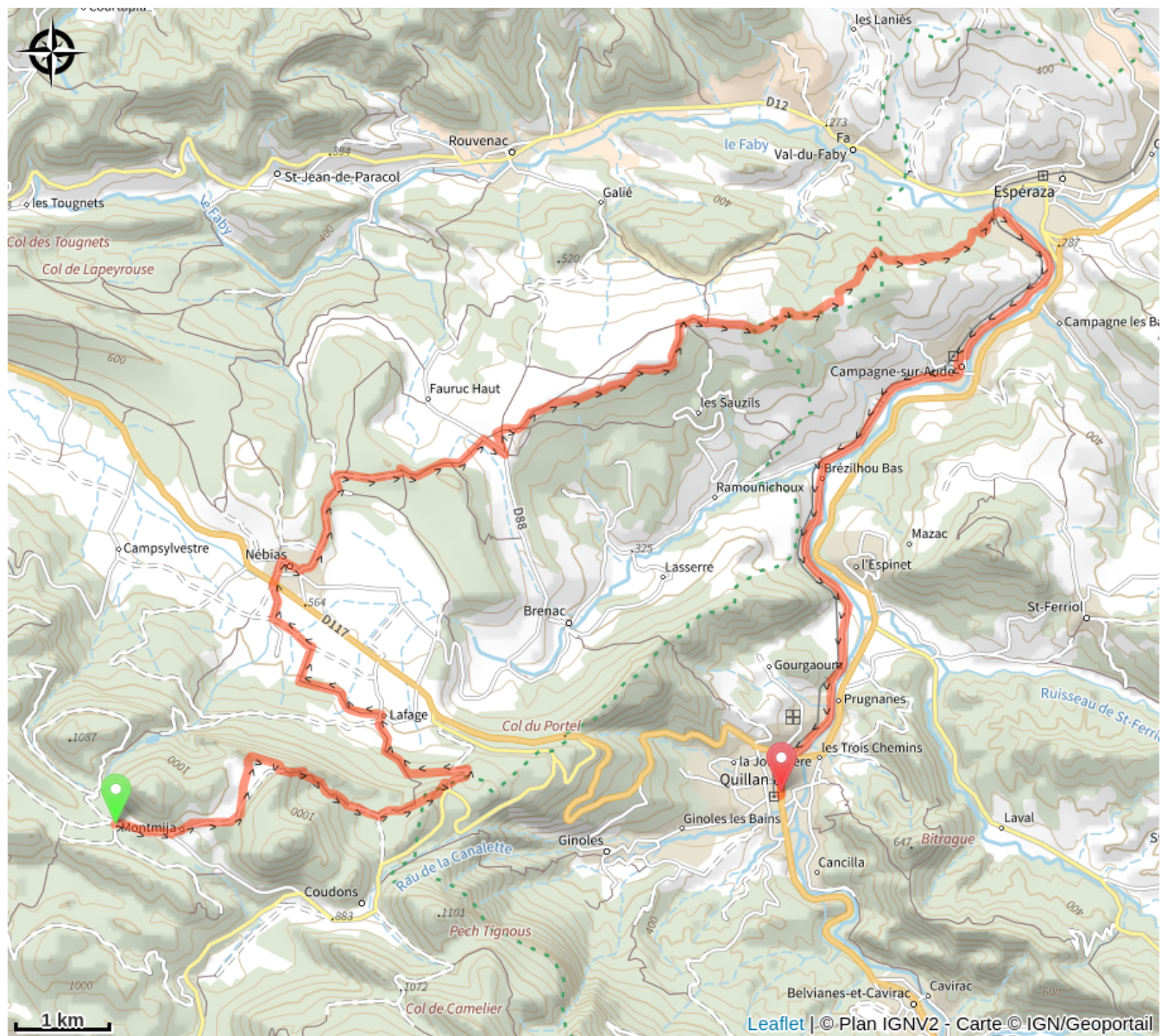
Profil altimétrique



Altitude min 240 m Altitude max 1006 m

Le parcours N°7 est un itinéraire descendant : vous partez de la maison forestière de la Forêt de Callong (proche de Coudons) à 1000 m d'altitude pour arriver à Espéraza qui est à 250 m d'altitude, soit 920 m de dénivelé négatif, avec quelques plats et petites montées (220 m de dénivelé positif). Le parcours rejoint ensuite Quillan par une petite route. Ce parcours nécessite d'organiser une navette entre Callong et Quillan (20 mn en voiture), voir même d'Espéraza si vous voulez éviter les 8 km de route. Cet itinéraire ne nécessite pas de grandes capacités physiques, et les passages les plus techniques peuvent être passés à pied, ce qui en fait un parcours idéal pour les groupes composés de niveaux différents. Lieu du départ : Forêt de Callong, Maison forestière.

Sur votre route...



Toutes les informations pratiques