

105 - 02_espace_vtt_aude_pyrenees - 15 Km - Rouge ♥

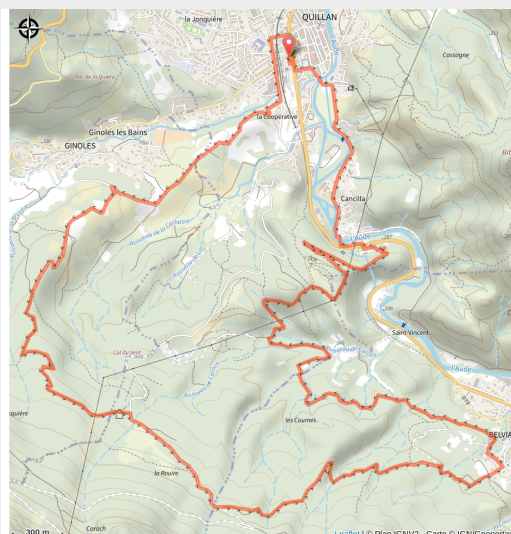


Aude



T-FFC Aude en Pyrénées

(0)



Infos pratiques

Pratique : VTT

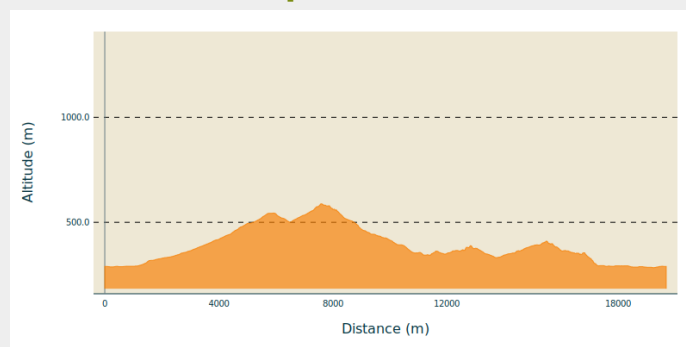
Longueur : 14.4 km

Dénivelé positif : 556 m

Difficulté : Rouge (difficile)

Itinéraire

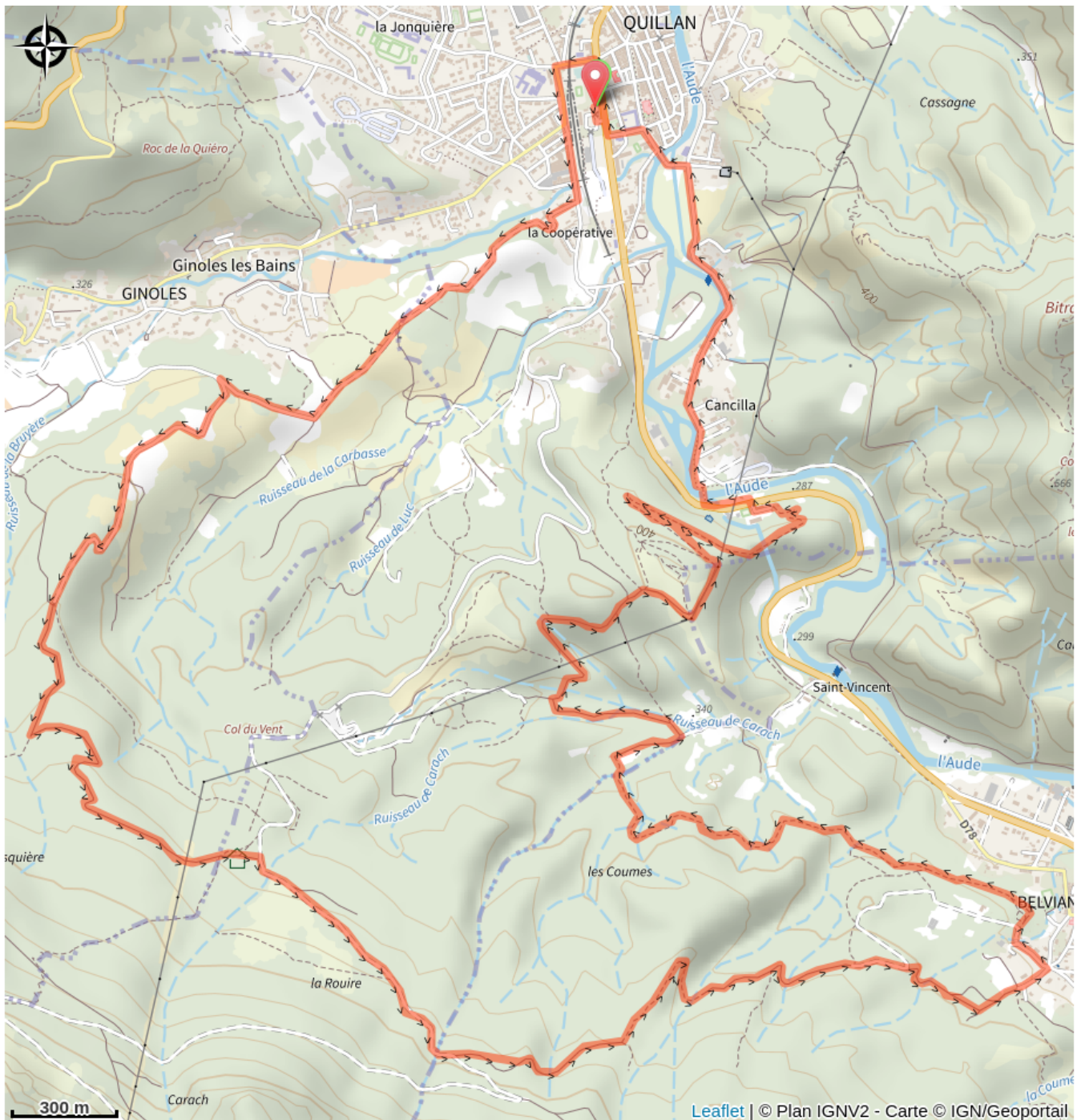
Profil altimétrique



Altitude min 284 m Altitude max 588 m

Ce circuit assez court ravira les adeptes du VTT technique et ludique : montées raides sur sol irrégulier, descentes techniques en monotrace, enchaînement de virages serrés, succession de montées et descentes, virages en épingles... Certains passages piégeux vous défieront de les franchir sans poser un pied à terre ! C'est un itinéraire court parfait pour s'entraîner et progresser techniquement. Lieu du départ : Quillan, parking de la gare.

Sur votre route...



Toutes les informations pratiques