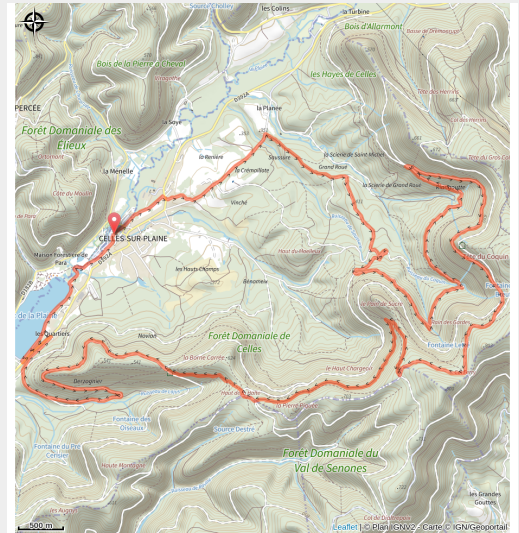


125 - Celles sur Plaine - 3 Rouge

Vosges



(0)

Infos pratiques

Pratique : VTT

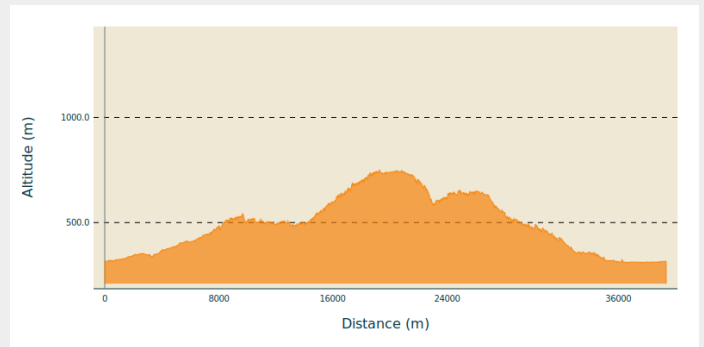
Longueur : 26.1 km

Dénivelé positif : 2239 m

Difficulté : Rouge (difficile)

Itinéraire

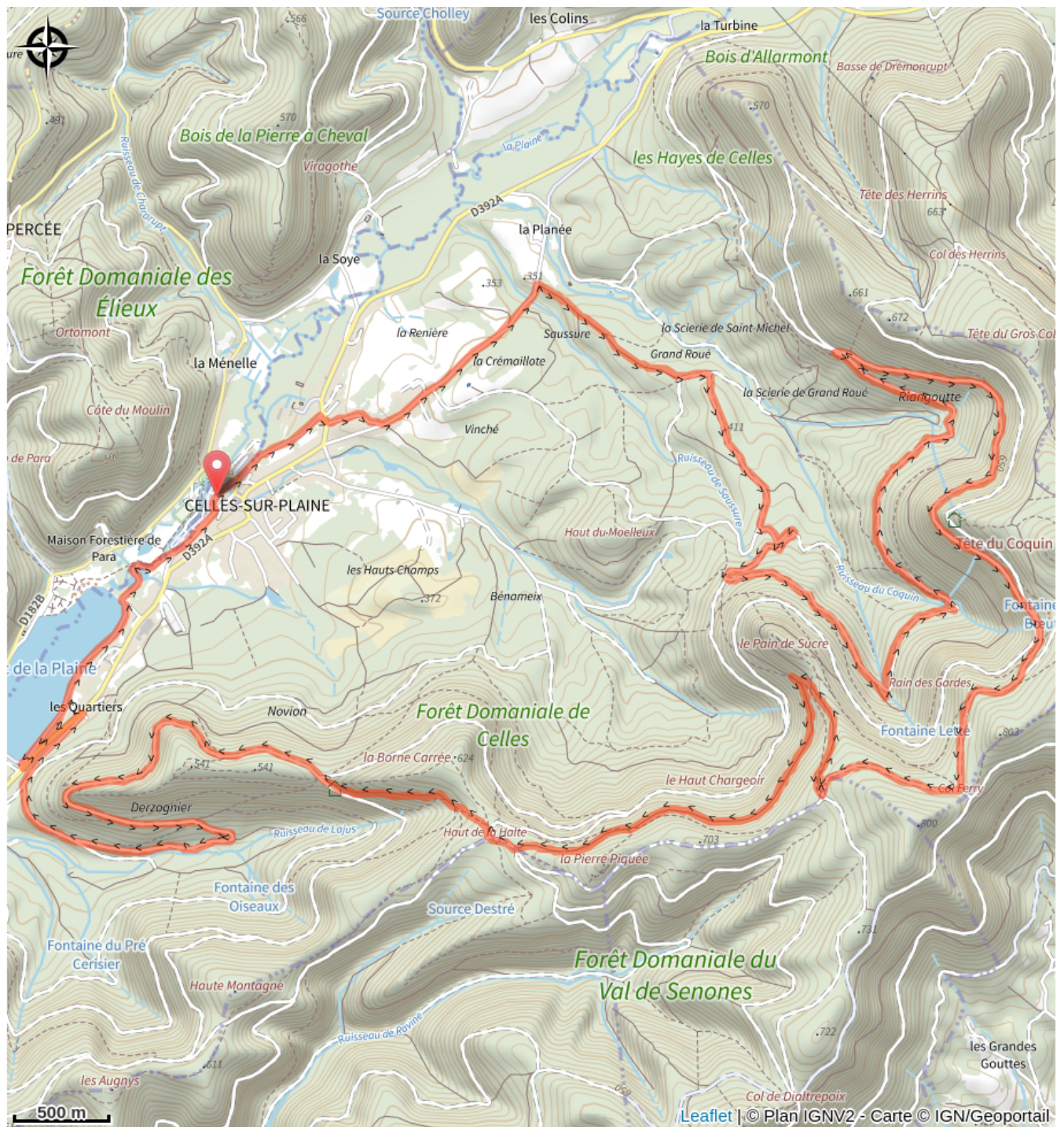
Profil altimétrique



Altitude min 309 m Altitude max 750 m

Départ parking Place de l'Eglise à Celles sur Plaine. Vous emprunterez en partie la Voie Verte avant de rejoindre la Vierge Sans Nom, les fontaines du Coquin, des Bœufs et de Pierre Letté. Direction le Pain de Sucre et son superbe point de vue puis retour par le bord du Lac de la Plaine.

Sur votre route...



Toutes les informations pratiques