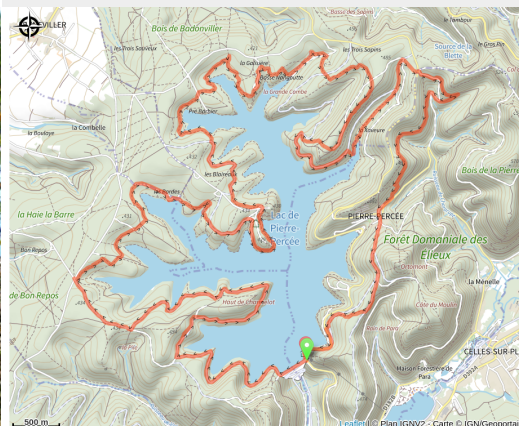


125 - Pierre Percée - 7 Rouge

Meurthe-et-Moselle



(0)



Infos pratiques

Pratique : VTT

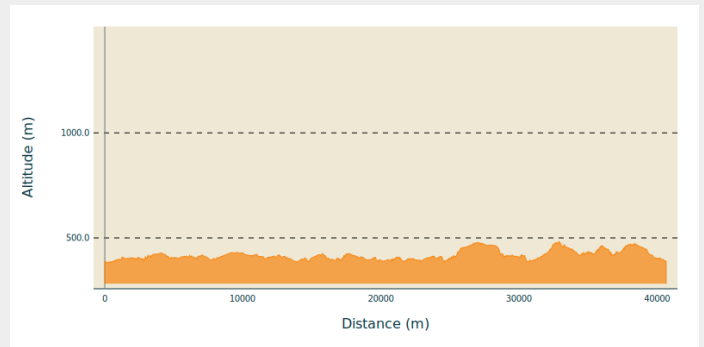
Longueur : 27.0 km

Dénivelé positif : 1132 m

Difficulté : Rouge (difficile)

Itinéraire

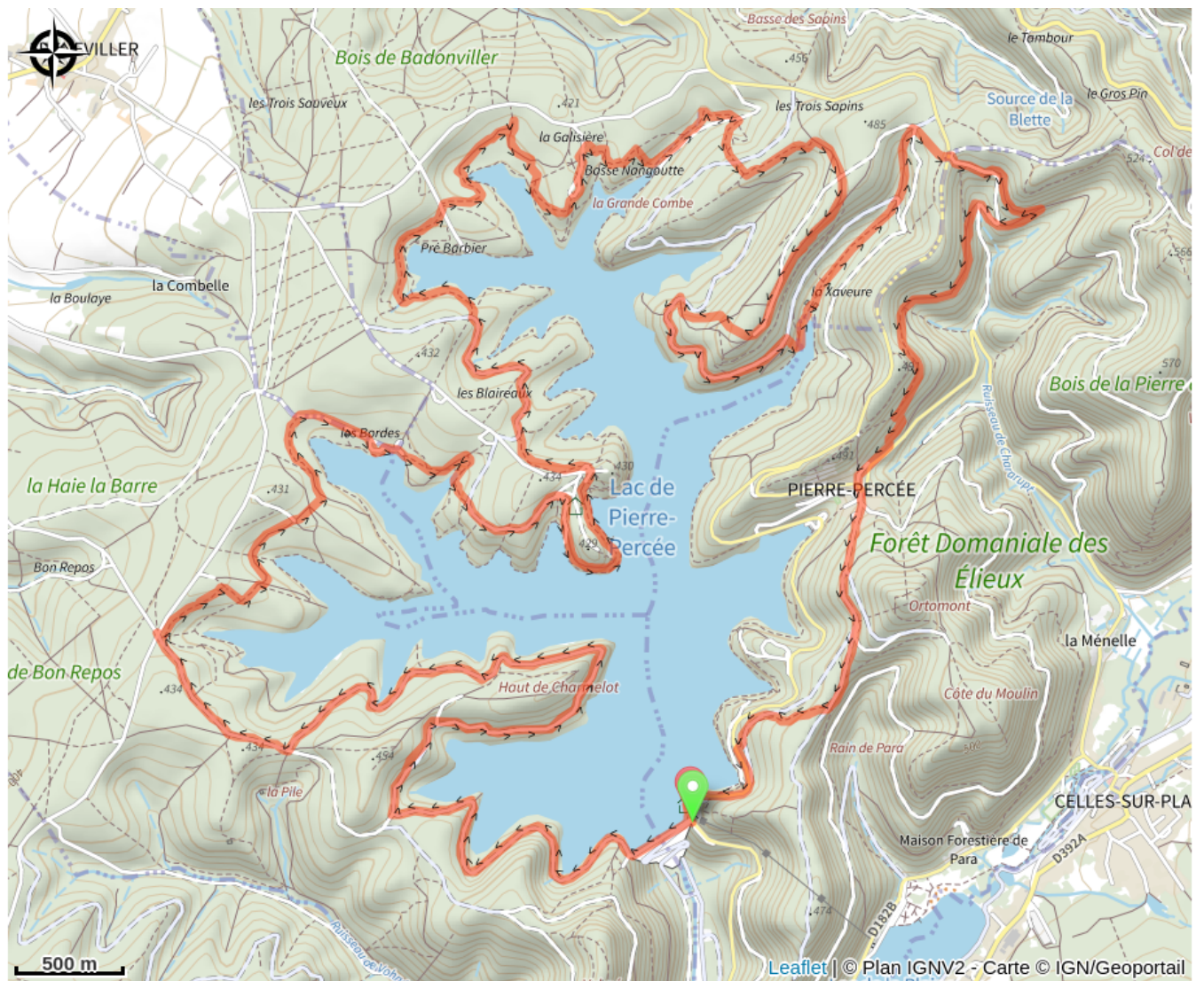
Profil altimétrique



Altitude min 382 m Altitude max 482 m

Départ depuis le barrage du Vieux-Pré à Pierre Percée. Le circuit fait le tour de l'incontournable Lac de Pierre Percée et vous fera découvrir son barrage, l'observatoire des oiseaux, la Roche des Corbeaux et son panorama, la Château de Pierre Percée et son village pittoresque, la vue sur le lac.

Sur votre route...



Toutes les informations pratiques