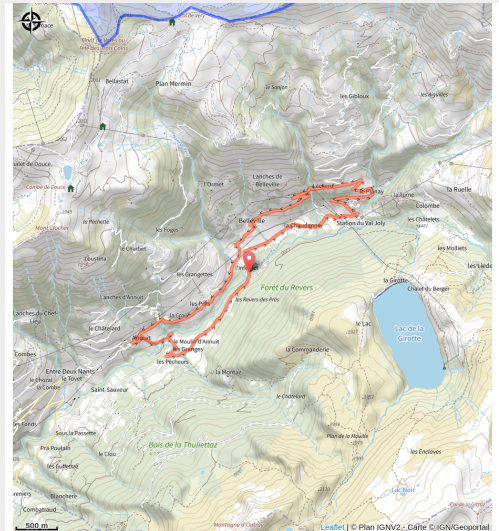


147_VERT_14_La Bichounette

Savoie



(0)

Infos pratiques

Pratique : VTT

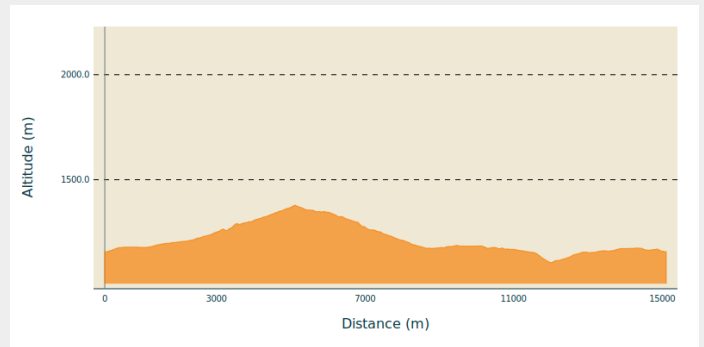
Longueur : 10.5 km

Dénivelé positif : 366 m

Difficulté : Vert (très facile)

Itinéraire

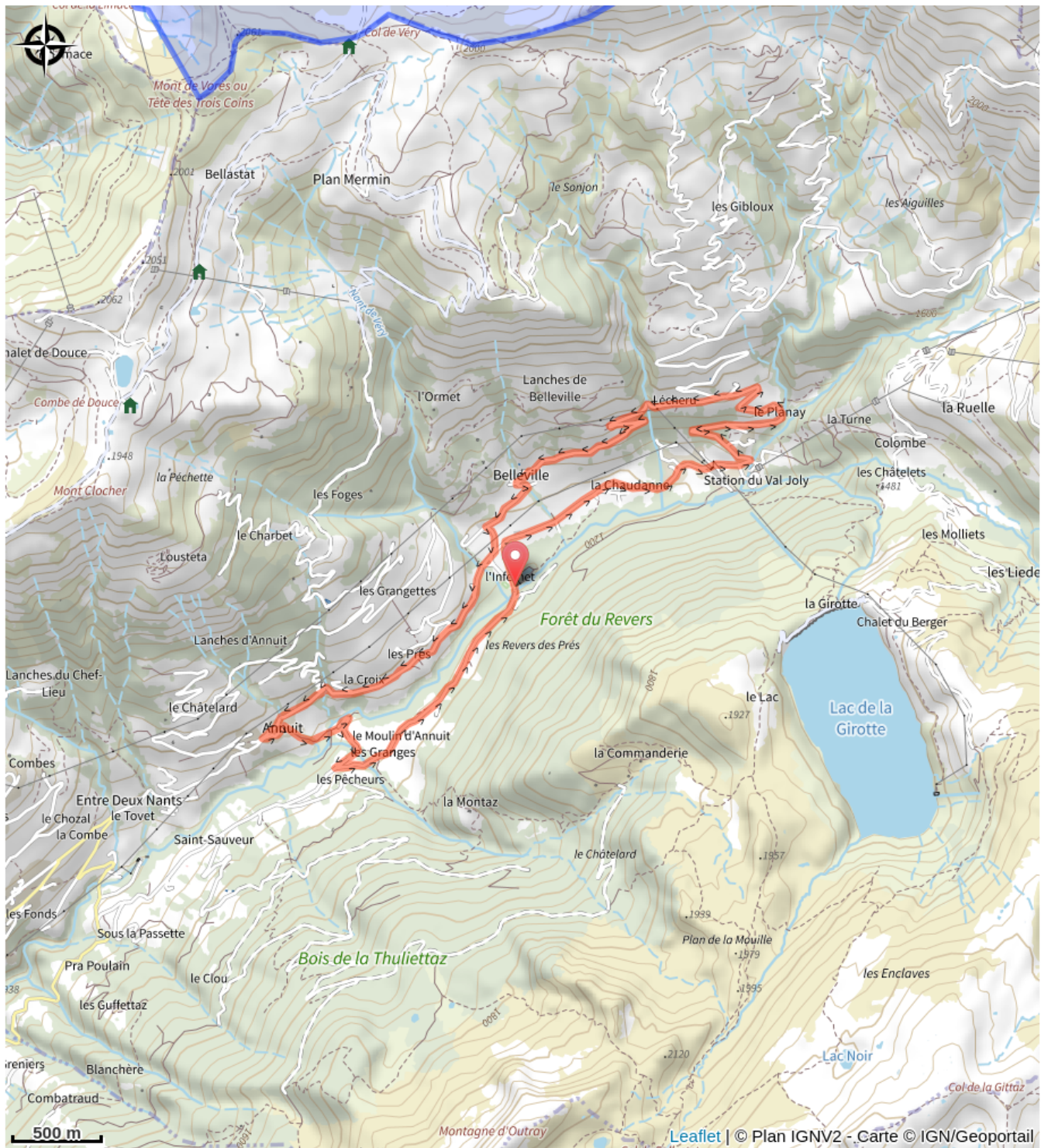
Profil altimétrique



Altitude min 1105 m Altitude max 1379 m

Chalets en madriers, mazots (grenier à grains), chapelles... découvrez l'architecture locale traditionnelle du Beaufortain sur cet itinéraire qui sillonne une partie de la magnifique vallée d'Hauteluce.

Sur votre route...



Toutes les informations pratiques