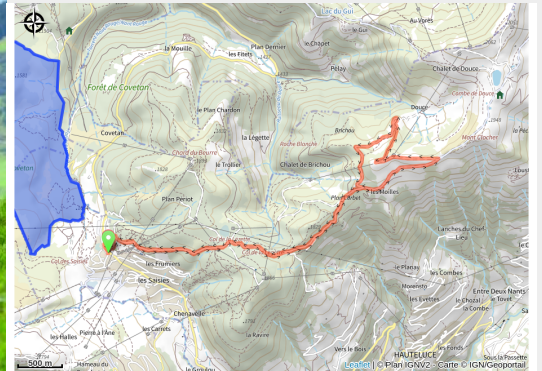


147_BLEU_6_La Combe de Douce

Savoie



(0)



Infos pratiques

Pratique : VTT

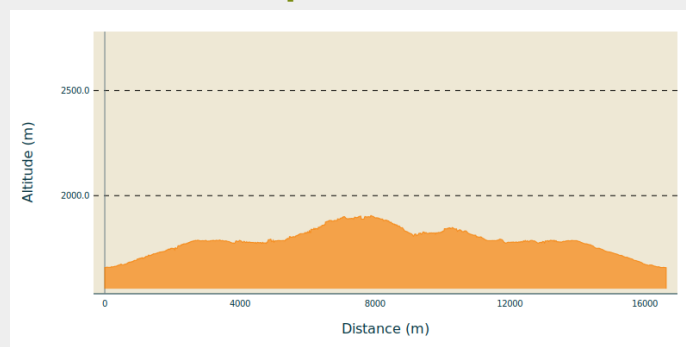
Longueur : 11.6 km

Dénivelé positif : 666 m

Difficulté : Bleu (facile)

Itinéraire

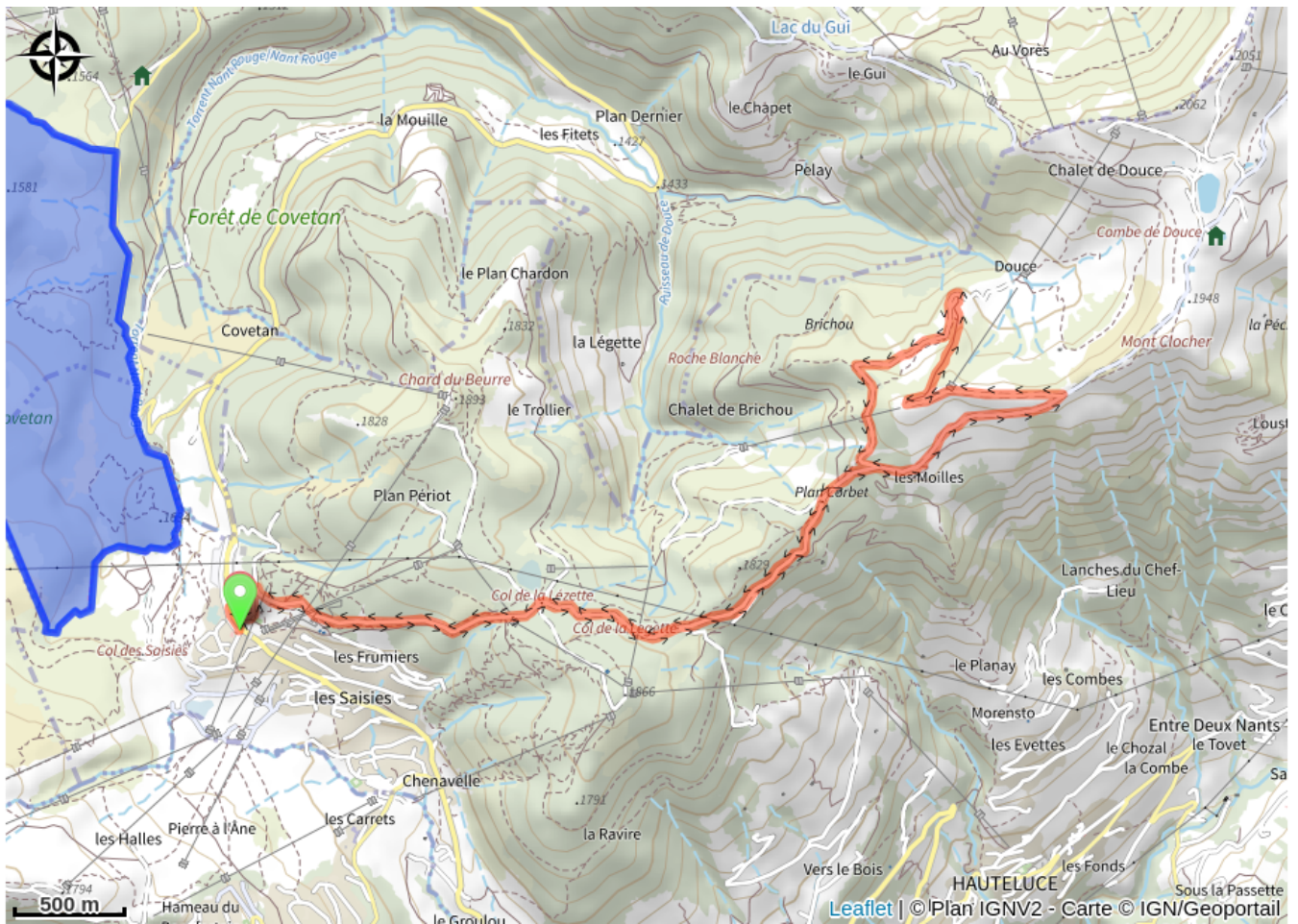
Profil altimétrique



Altitude min 1657 m Altitude max 1905 m

Aller-retour sans difficulté technique et physique, principalement sur piste forestière et d'alpage. Petite boucle sur sentier vers Le Mont Clocher pour rejoindre l'itinéraire de l'aller. Possibilité de monter à pied au sommet du Mont Clocher (D+ 70m) pour découvrir un magnifique point de vue sur le Mont-Blanc et les principaux massifs de Savoie / Haute-Savoie.

Sur votre route...



Toutes les informations pratiques