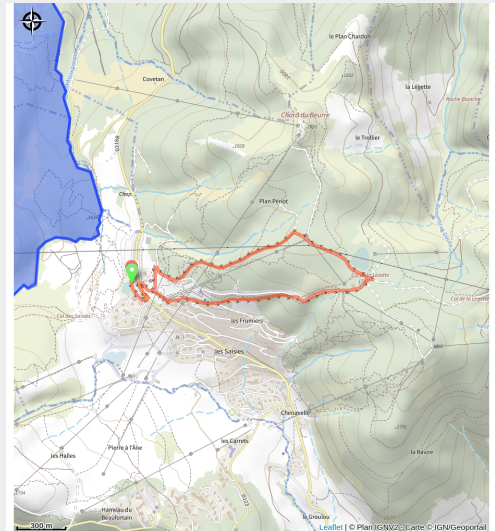


147_BLEU_2_L'Enduro

Savoie



(0)



Infos pratiques

Pratique : VTT Enduro

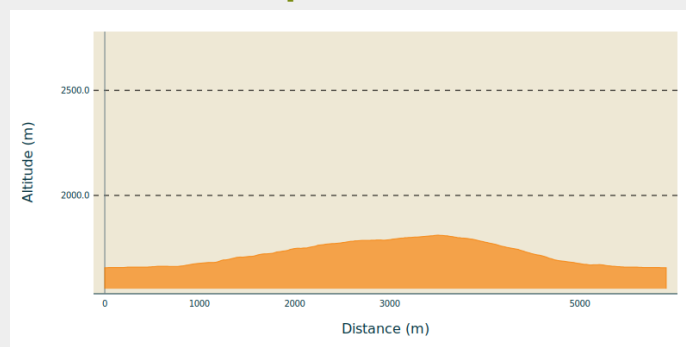
Longueur : 4.1 km

Dénivelé positif : 161 m

Difficulté : Bleu (facile)

Itinéraire

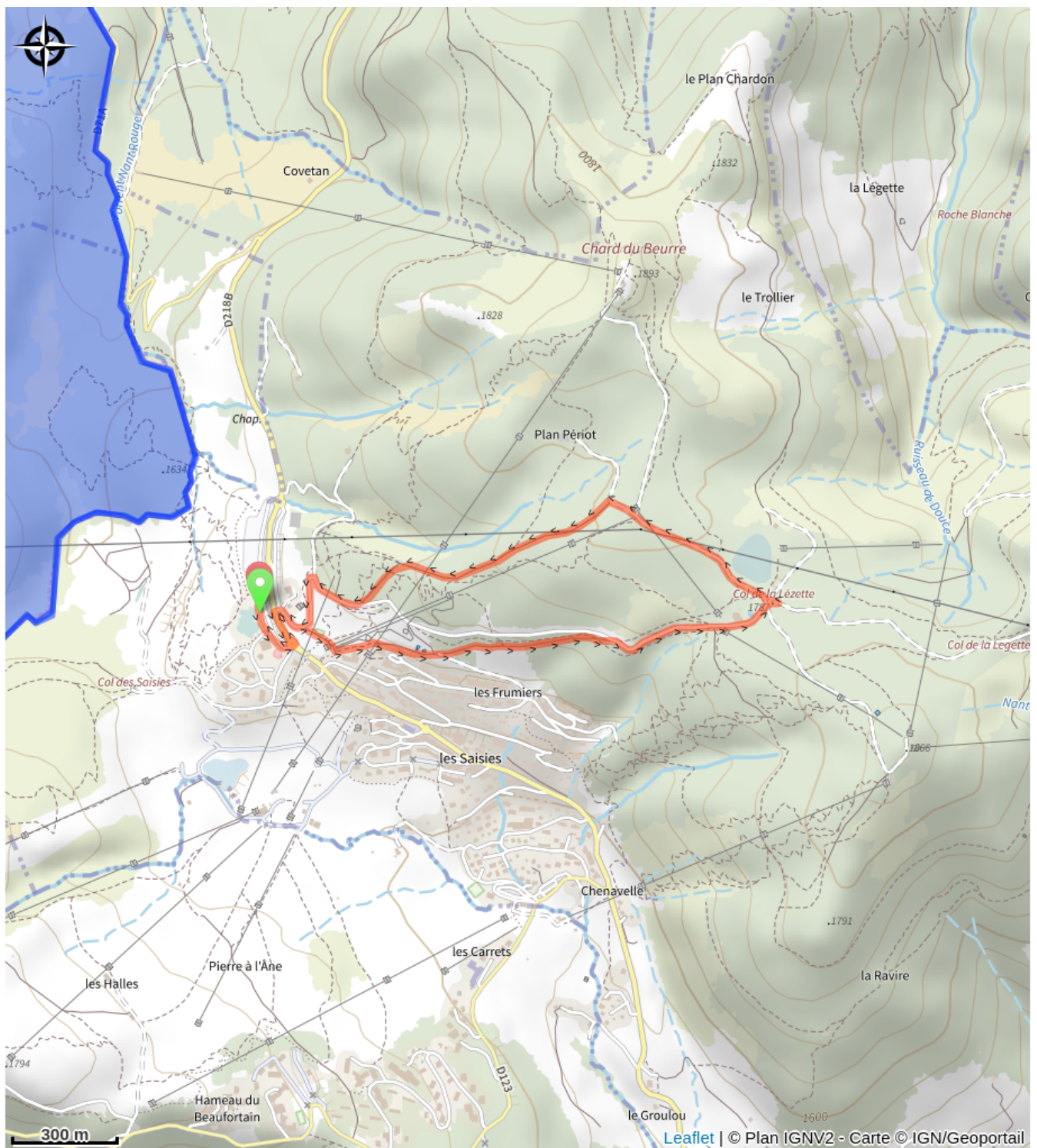
Profil altimétrique



Altitude min 1656 m Altitude max 1811 m

Montée facile sur route jusqu'au col de la Lézette. Au col, profitez du panorama sur le Mont Blanc, puis montez à gauche le long du plan d'eau. Descente par un large chemin d'alpage. Idéal pour découvrir le VTT sans trop d'efforts. La montée jusqu'au col de la Lézette peut-être évitée grâce au télésiège de la Légette.

Sur votre route...



Toutes les informations pratiques