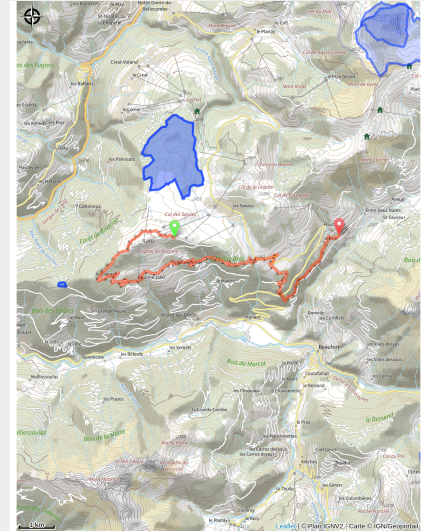


147_ROUGE_10_Bisanne les Côtes

Savoie



(0)

Infos pratiques

Pratique : VTT

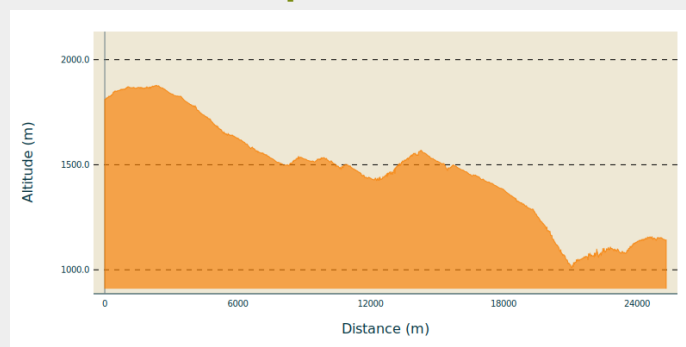
Longueur : 17.7 km

Dénivelé positif : 1141 m

Difficulté : Rouge (difficile)

Itinéraire

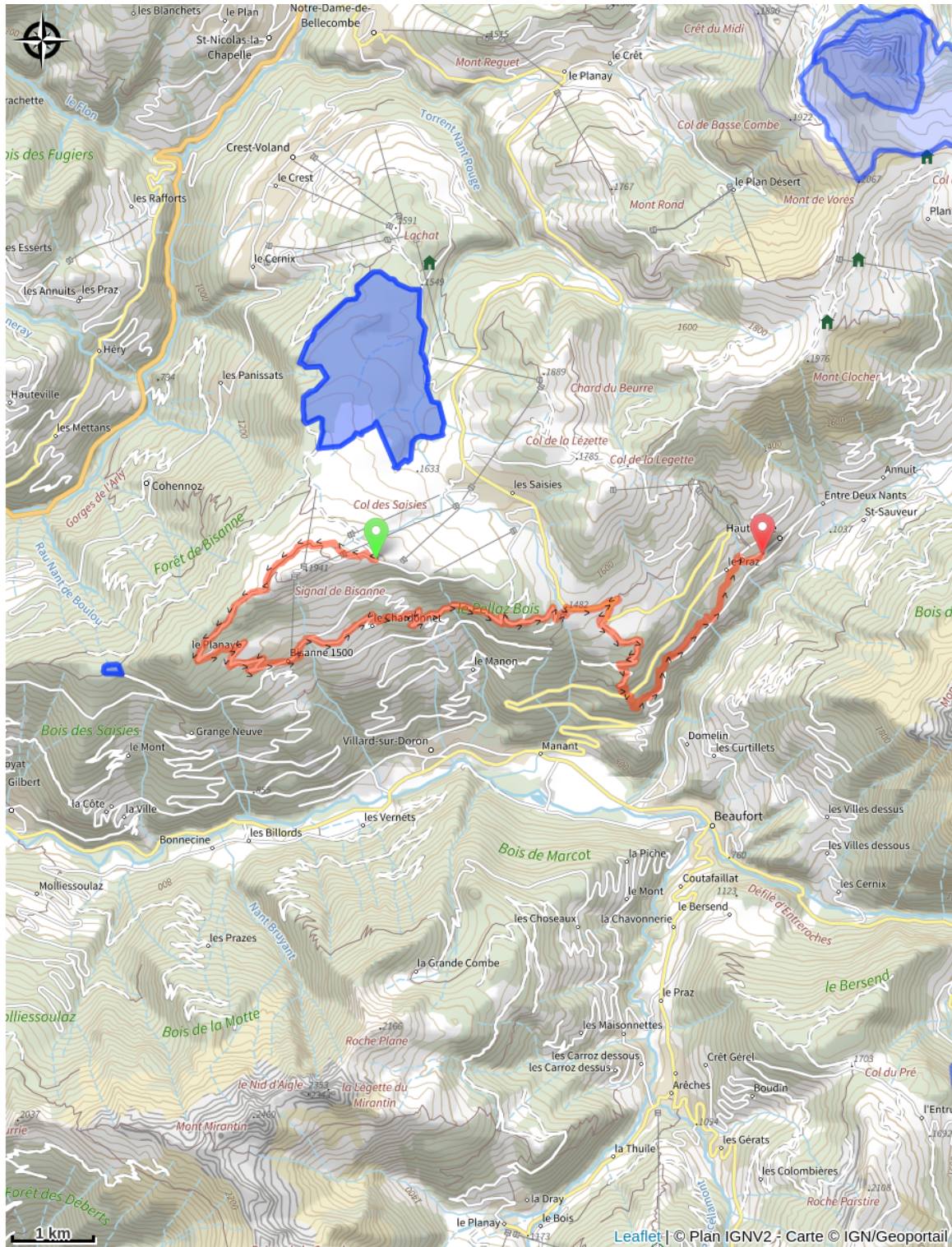
Profil altimétrique



Altitude min 1010 m Altitude max 1878 m

Circuit descendant varié : terrain mixte et paysages changeants. Première partie en alpage contournant le Mont Bisanne puis en descente sur les pistes de ski de Bisanne 1500. Traversée sur le versant sud jusqu'à Nantailly. Descente au Plan des Loups sur piste et sentier puis en balcon sur l'ancien chemin rural reliant Beaufort à Hauteluce. Retour au point de départ avec la navette gratuite.

Sur votre route...



Toutes les informations pratiques