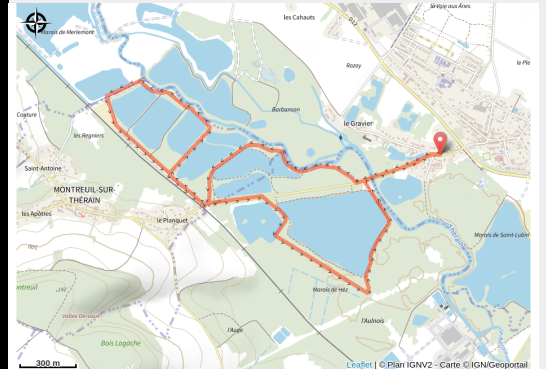


# 111\_bleu\_6\_La\_Vallée\_des\_Miroirs

Oise



No photo



## Infos pratiques

---

Pratique : VTT

---

Longueur : 6.1 km

---

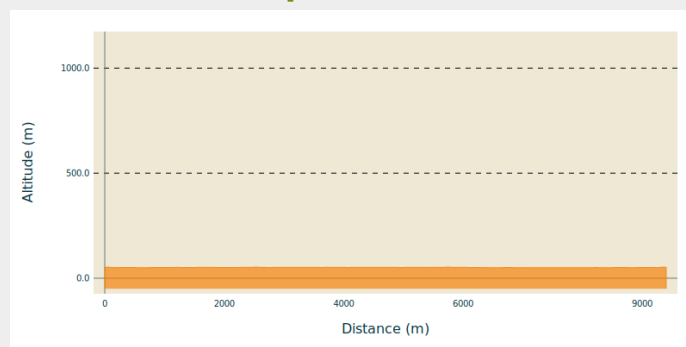
Dénivelé positif : 22 m

---

Difficulté : Vert (très facile)

# Itinéraire

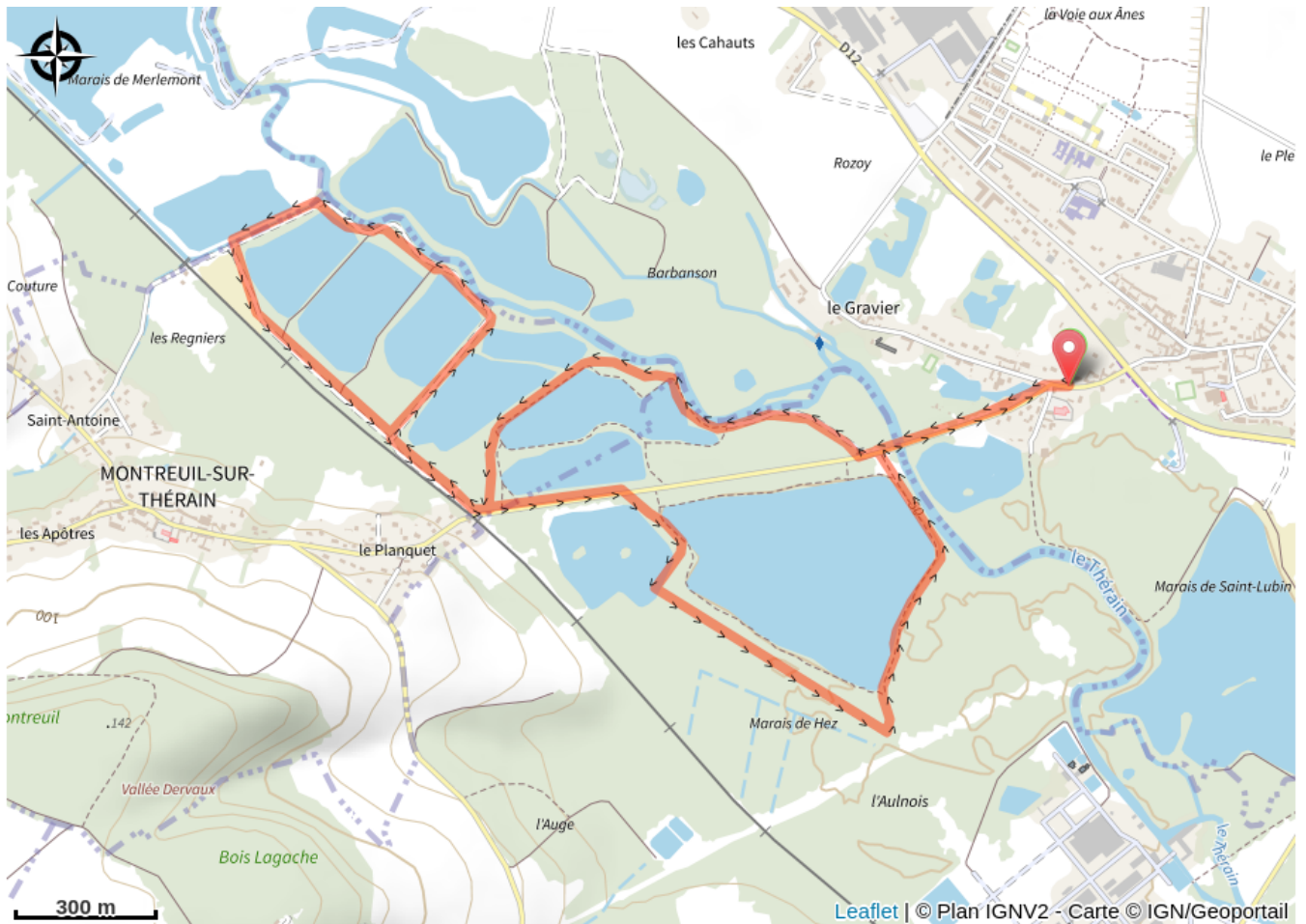
## Profil altimétrique



Altitude min 50 m Altitude max 53 m

Une balade apaisante entre les étangs du Bailleul-sur-Therain et la rivière du Thérain, lors de cette balade l'eau est omniprésente. Balade facile à la portée de tous, les enfants peuvent profiter des grands espaces autour du chemin de VTT.

# Sur votre route...



# Toutes les informations pratiques