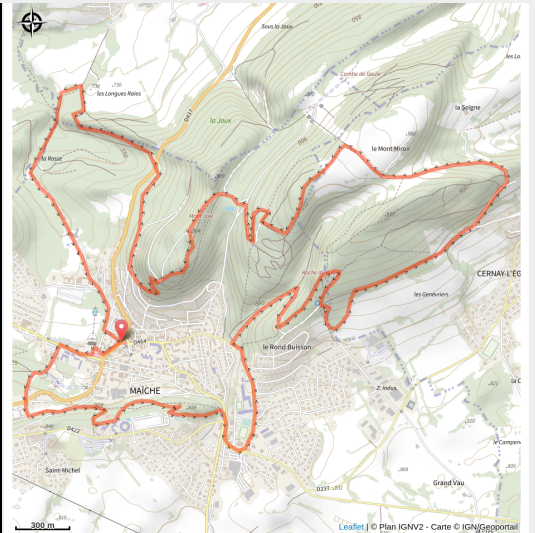


# 112-17 Tour de Maiche

Doubs



No photo



## Infos pratiques

---

Pratique : VTT

---

Longueur : 13.6 km

---

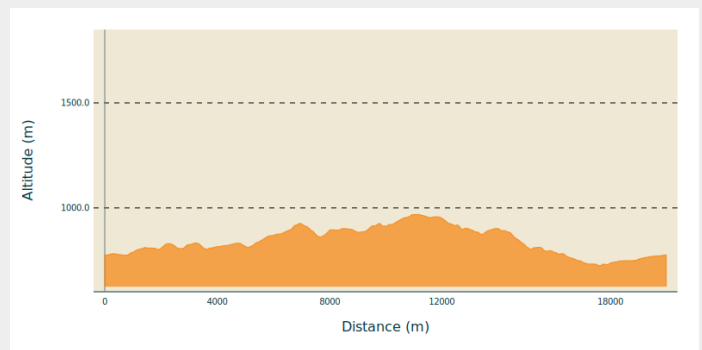
Dénivelé positif : 510 m

---

Difficulté : Rouge (difficile)

# Itinéraire

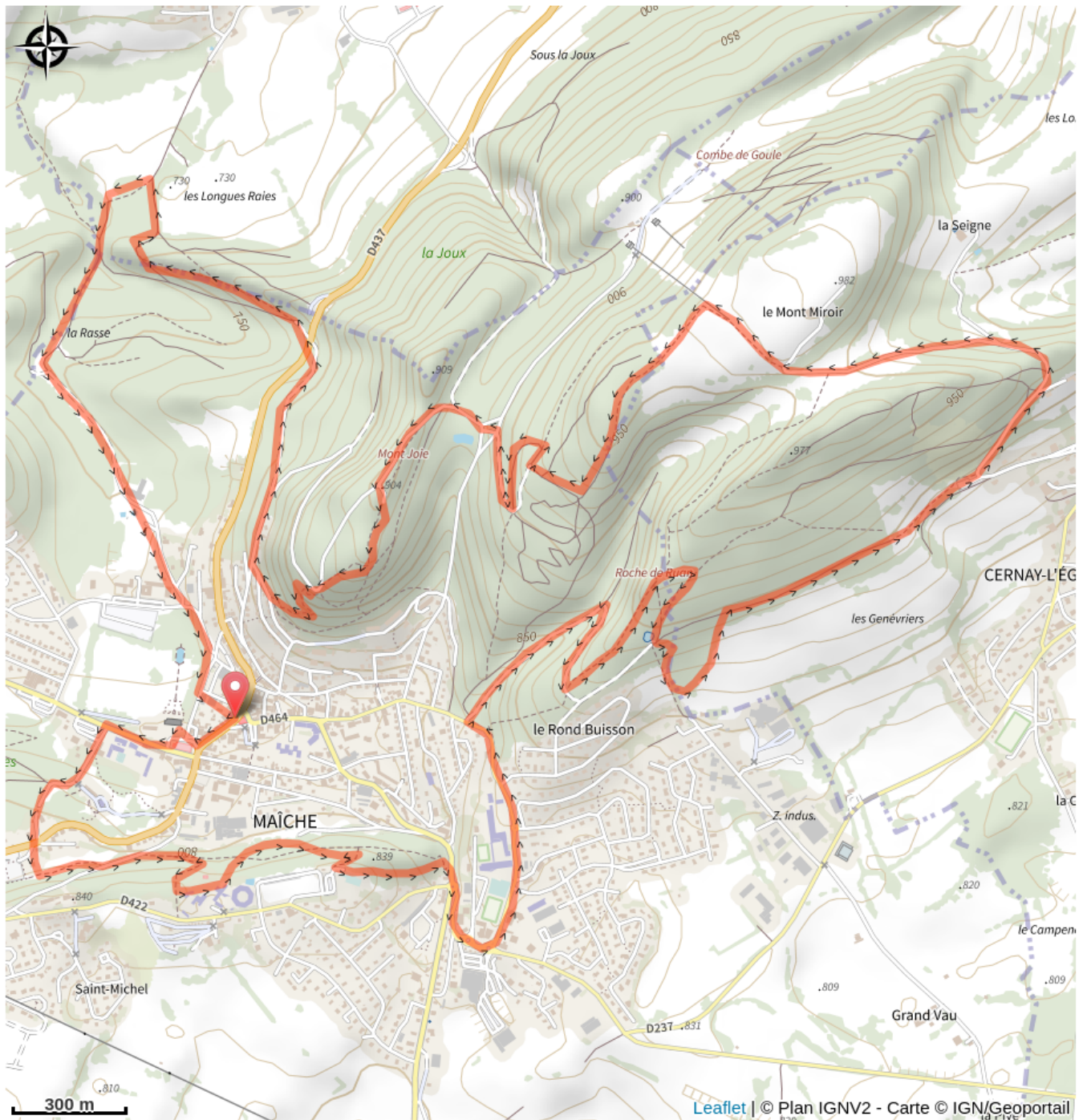
## Profil altimétrique



Altitude min 725 m Altitude max 969 m

Court, technique, panoramique : le concentré VTT urbain Ne vous fiez pas à sa taille : ce parcours court a tout d'un grand. Tout d'abord dans le massif de la chapelle Notre-Dame des Anges, en plein cœur de ville, il enchaîne les sensations dès les premiers mètres. Les singles de crête donnent le ton : du relief, du jeu, du rythme... et une vue plongeante sur la bourgade depuis les belvédères parfaitement placés. Ensuite, on pourrait croire à un véritable bike center tant les traces sont nombreuses et ludiques. Ça grimpe sec, ça tourne relevé, ça glisse un peu sur les racines : tout ce qu'il faut pour se faire plaisir... ou se chauffer les cuisses. Et comme cerise sur le guidon, le retour vous emmène traverser la ville à la découverte de son patrimoine. Un vrai concentré d'urban trail VTT à ne pas sous-estimer !

# Sur votre route...



# Toutes les informations pratiques