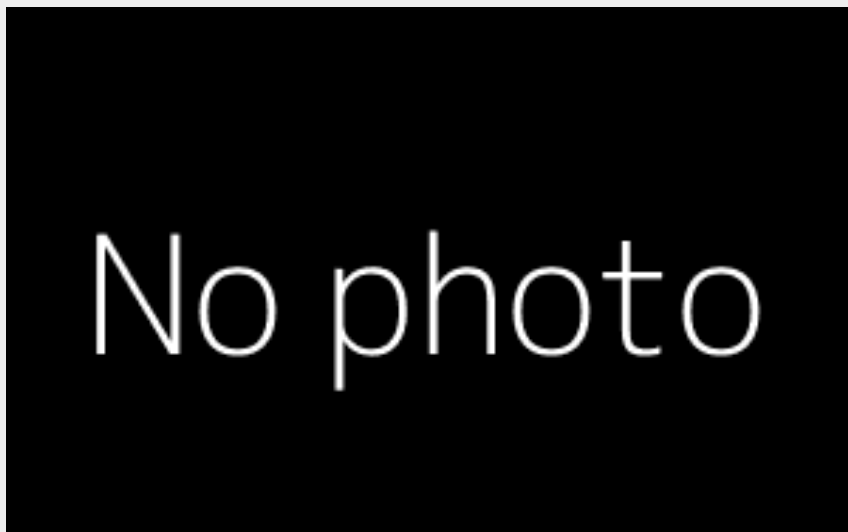


112-19 Le Faux Verger

Doubs



Infos pratiques

Pratique : VTT

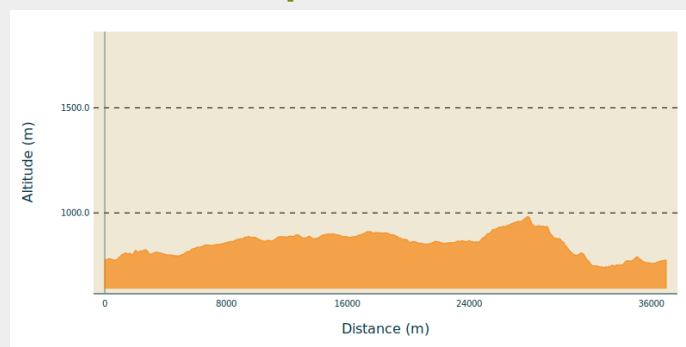
Longueur : 25.1 km

Dénivelé positif : 578 m

Difficulté : Bleu (facile)

Itinéraire

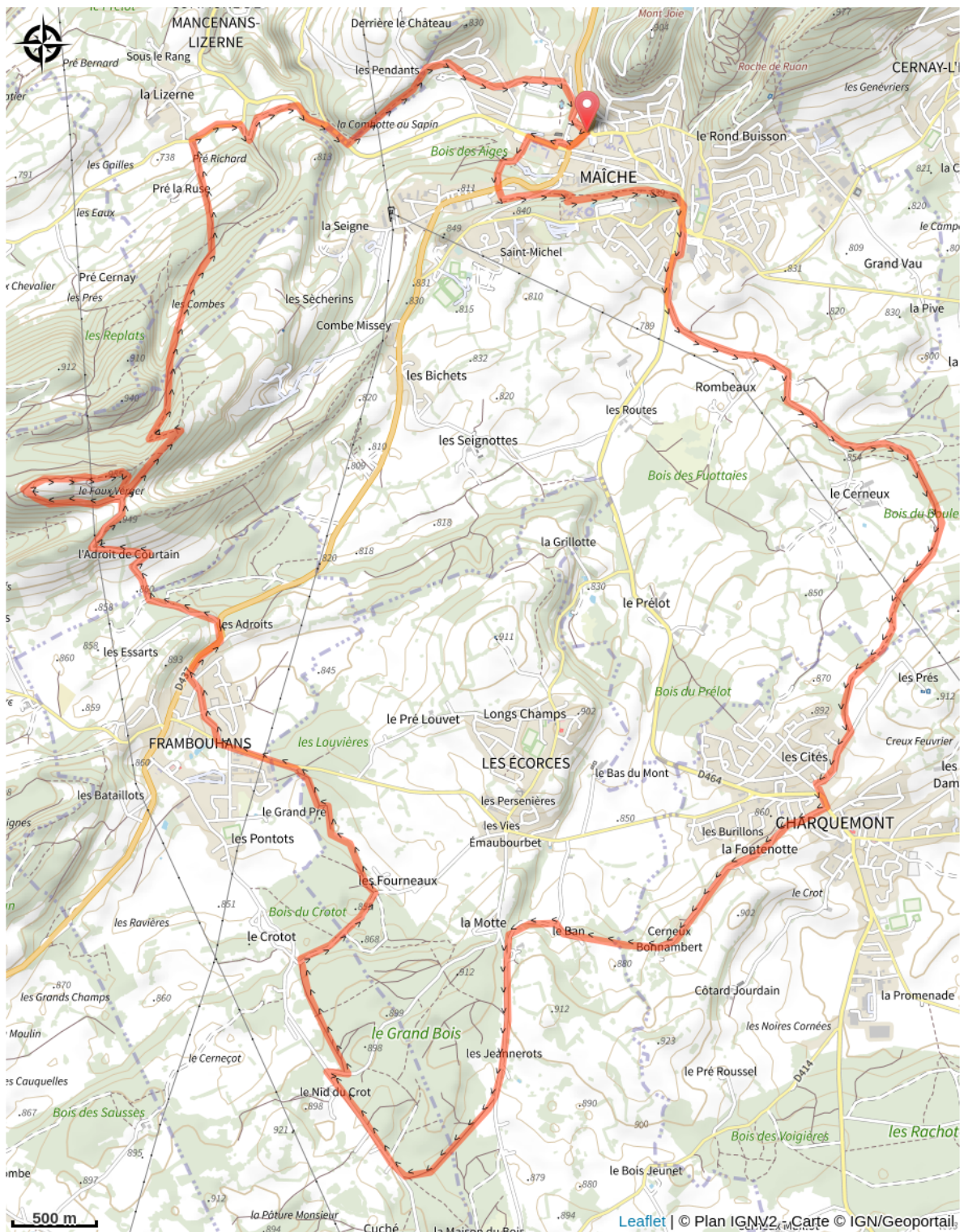
Profil altimétrique



Altitude min 739 m Altitude max 982 m

Cette boucle facile et roulante vous emmène à travers les paysages typiques du plateau de Maîche, entre vastes prairies et forêts paisibles. Point d'orgue du parcours : le site du Faux Verger, qui offre un panorama à 360 degrés sur les chaînes de montagnes environnantes. Une escapade idéale pour profiter de la nature et s'offrir une belle bouffée d'air pur. Un itinéraire accessible, parfait pour une sortie détente en pleine campagne comtoise.

Sur votre route...



Toutes les informations pratiques