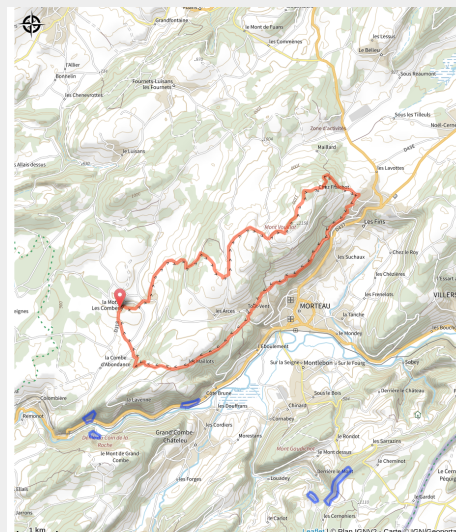
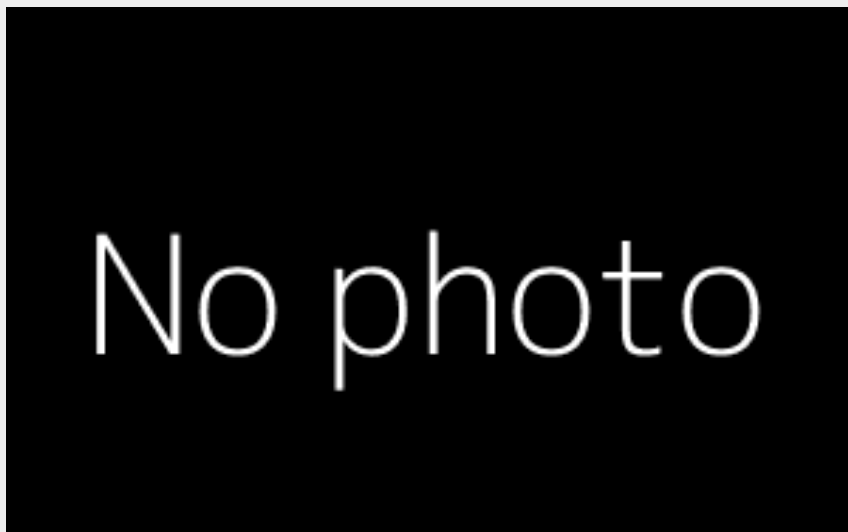


112 - La Motte variante

Doubs



Infos pratiques

Pratique : VTT

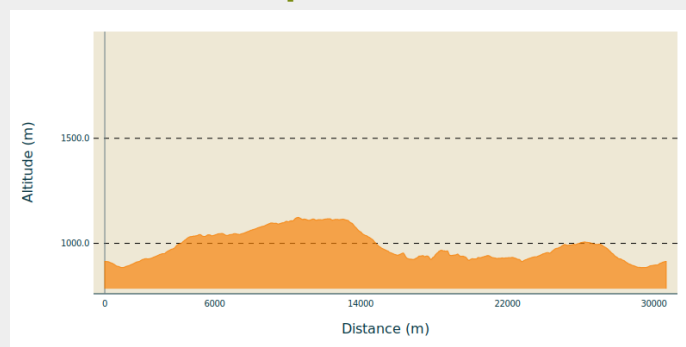
Longueur : 20.9 km

Dénivelé positif : 570 m

Difficulté : Bleu (facile)

Itinéraire

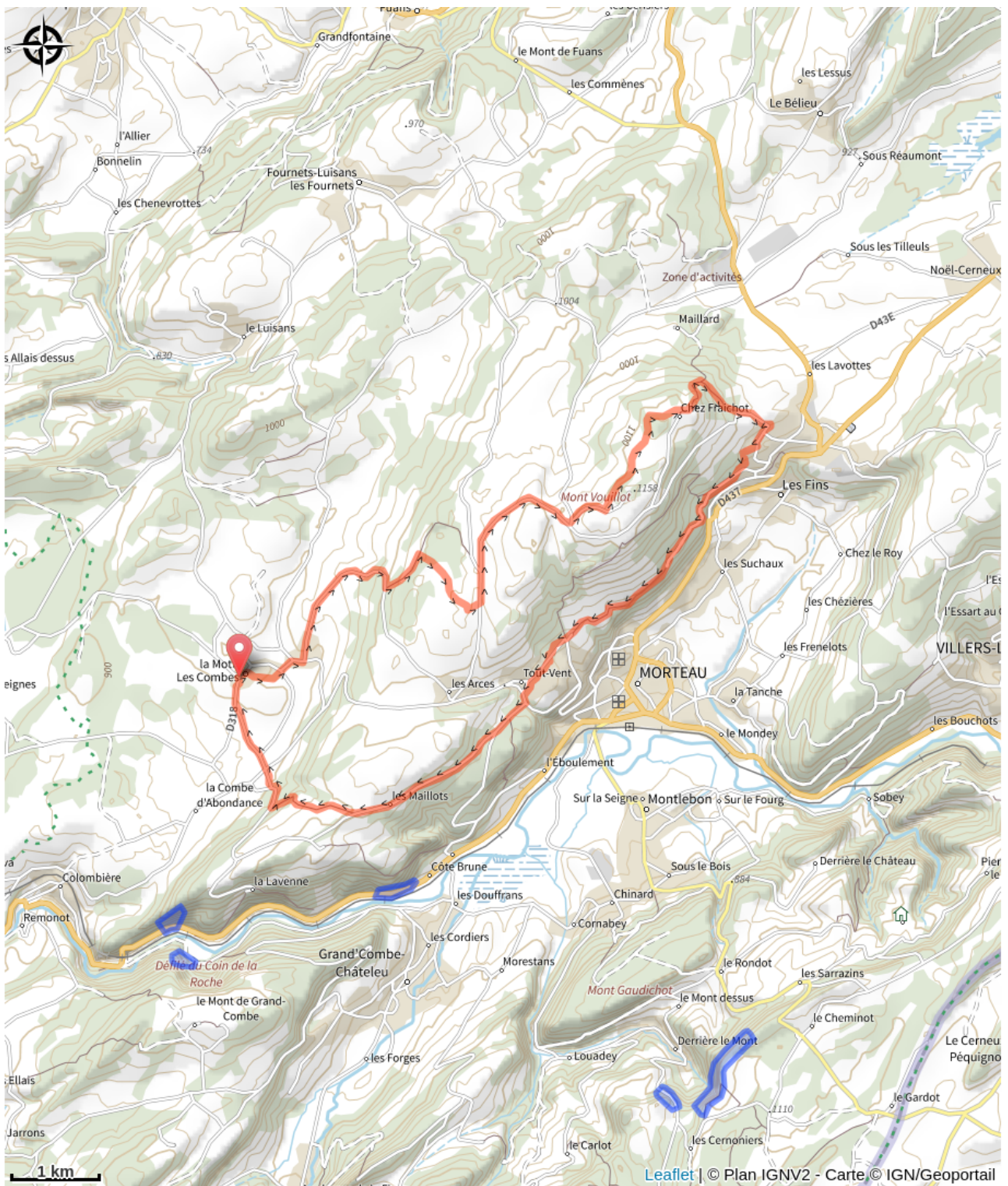
Profil altimétrique



Altitude min 884 m Altitude max 1124 m

Entre prairies, balcons et falaises : le Doubs en grand angle Ce circuit VTT accessible propose une belle alternance de routes, chemins et sentiers, pour une sortie agréable, entre paysages naturels et découvertes culturelles. Choisissez votre point de départ selon vos envies : • À Morteau, depuis le lieu-dit La Roche Bercail • Depuis La Motte, sur la commune des Combes • Ou à Cerneussot, aux Fins, au croisement de la rue de la Forêt et de la rue des Teurrés

Sur votre route...



Toutes les informations pratiques