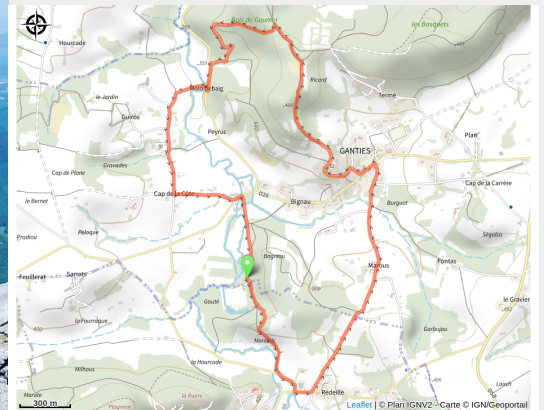


119_VERT_44_Autour de Ganties

Haute-Garonne



(6)



Infos pratiques

Pratique : VTT

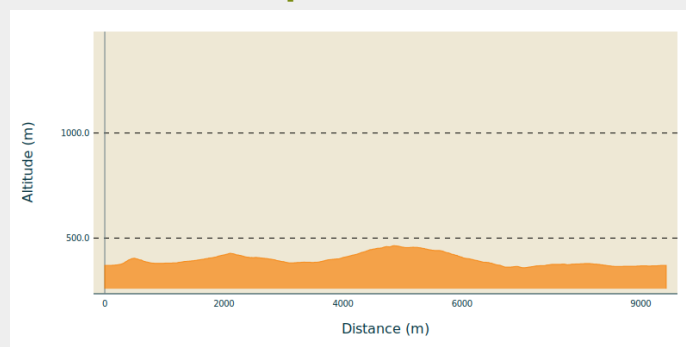
Longueur : 6.9 km

Dénivelé positif : 204 m

Difficulté : Vert (très facile)

Itinéraire

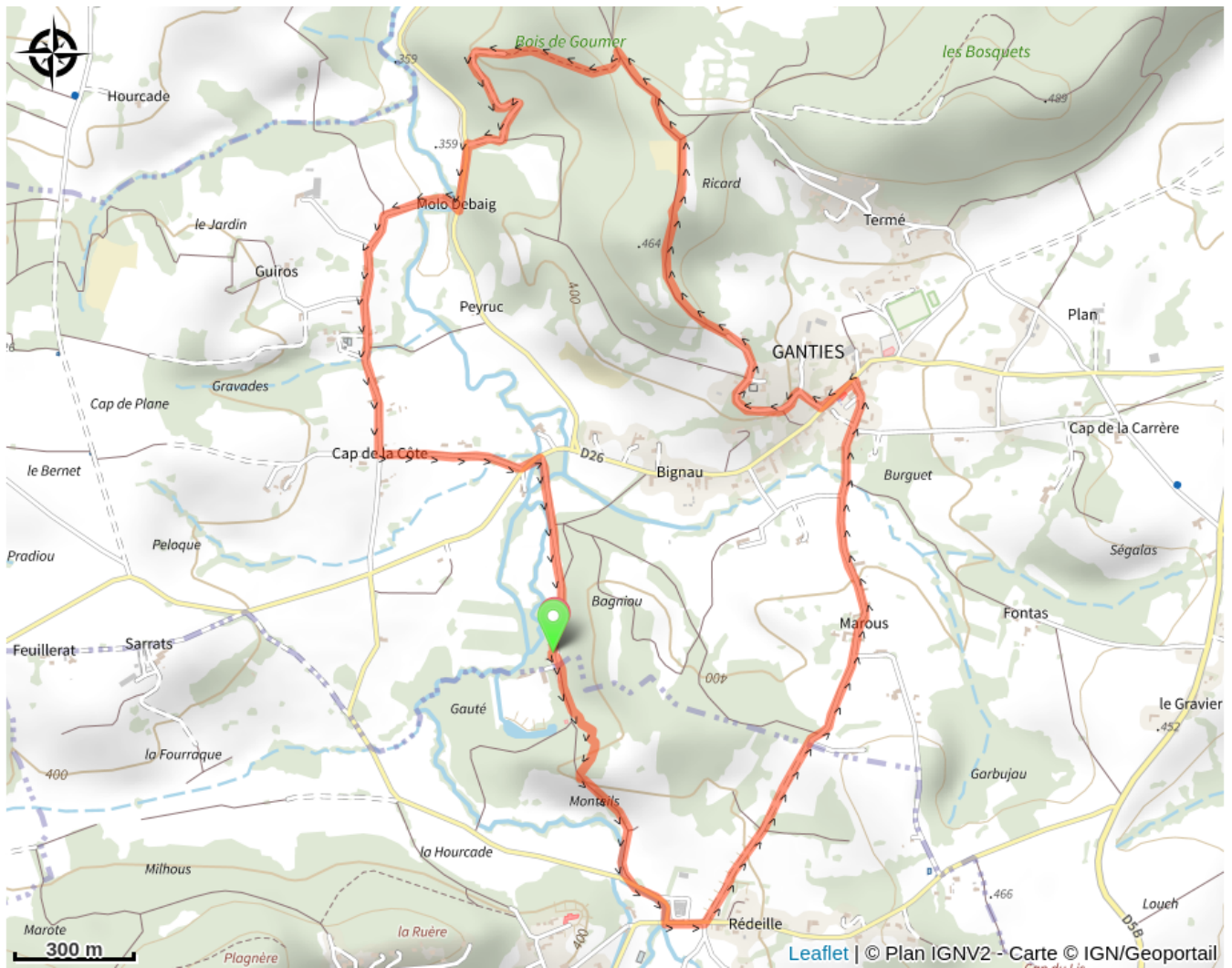
Profil altimétrique



Altitude min 359 m Altitude max 464 m

Au départ des anciens thermes de Couret-Ganties découvrez le Piémont et le Comminges au travers de beaux panoramas et paysages bucoliques. Une balade en VTTAE idéale en intersaison. A l'automne comme au printemps les forêts traversées ne seront que plus belles.

Sur votre route...



Toutes les informations pratiques