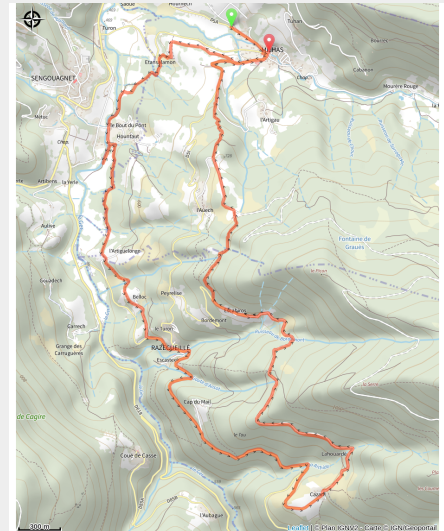


119_ROUGE_29_Les Balcons du Cagire

Haute-Garonne



(6)

Infos pratiques

Pratique : VTT

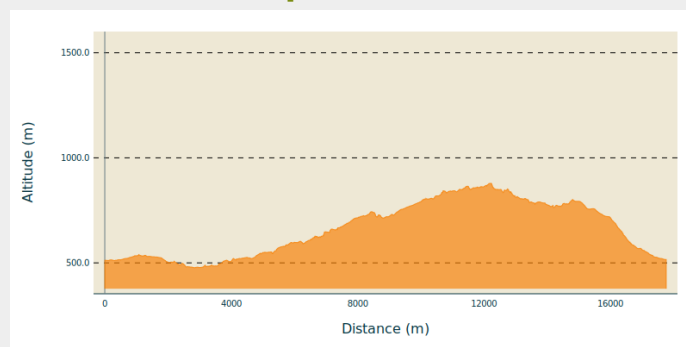
Longueur : 13.0 km

Dénivelé positif : 774 m

Difficulté : Rouge (difficile)

Itinéraire

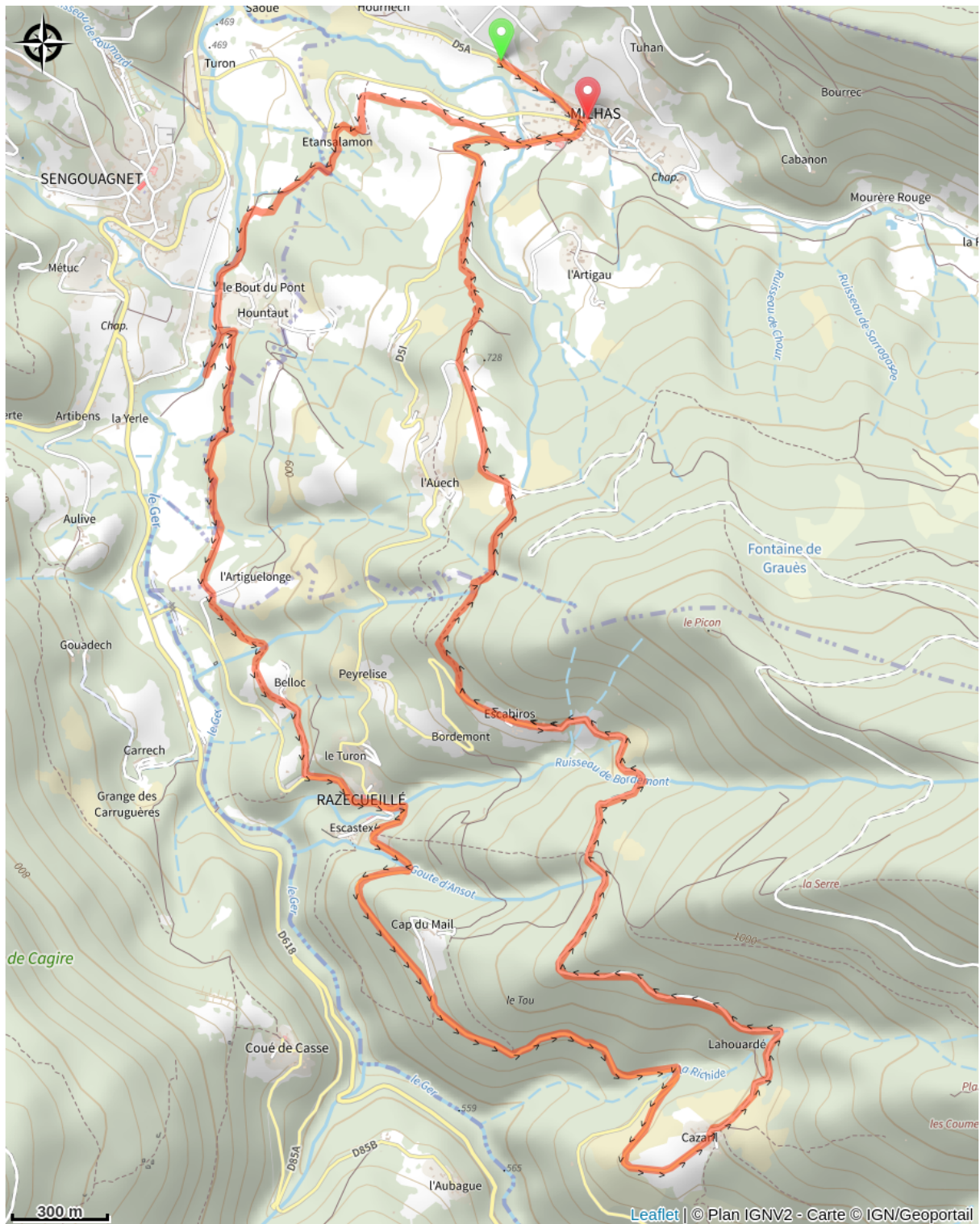
Profil altimétrique



Altitude min 477 m Altitude max 879 m

Circuit assez court, avec des portions de petits chemins et de routes goudronnées, tout en ayant un paysage très ouvert. Le dénivelé se gravit pratiquement en une seule partie: d'abord sur des petits chemins entre des prêtres et le reste de la montée se fera sur une petite route goudronnée très peu fréquentée, puis sur une piste...

Sur votre route...



Toutes les informations pratiques