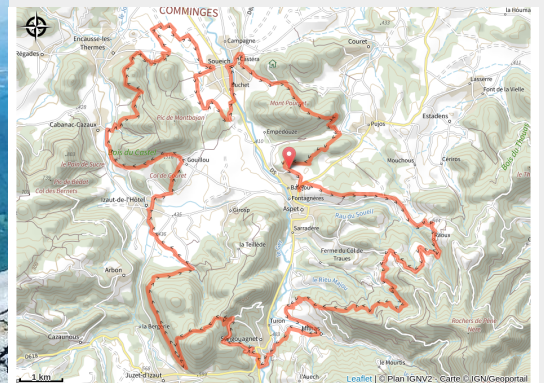


119_NOIR_28_Les Montagnes Aspetoises

Haute-Garonne



(6)



Infos pratiques

Pratique : VTT

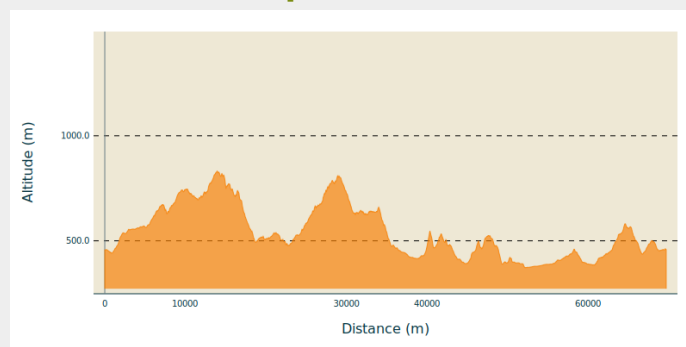
Longueur : 51.0 km

Dénivelé positif : 2055 m

Difficulté : Noir (très difficile)

Itinéraire

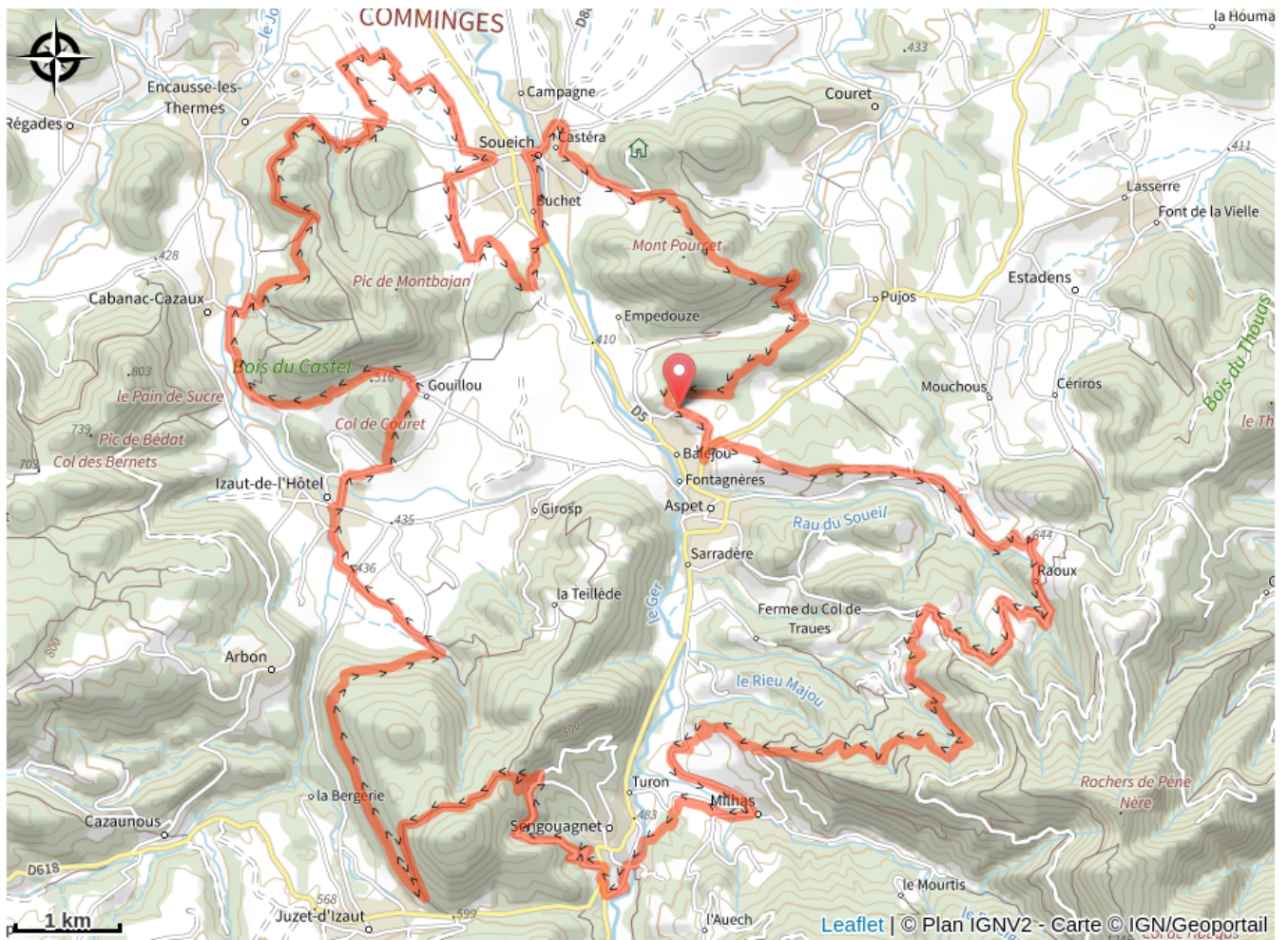
Profil altimétrique



Altitude min 372 m Altitude max 832 m

Circuit très long et difficile, offrant des paysages variés entre plaine et montagne. La technicité du parcours et la fréquentation de certains passages par d'autres randonneurs, invitent à de la prudence. Physiquement ce parcours est réservé à des vététistes confirmés. Attention!... en période de chasse, les battues y sont fréquentes.

Sur votre route...



Toutes les informations pratiques