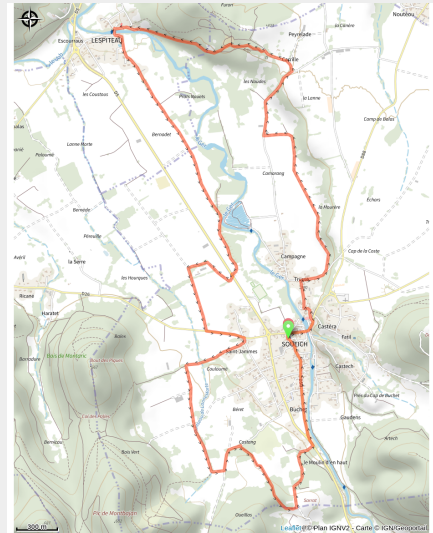


119_VERT_24_Promenade dans les Plaines de Soueich

Haute-Garonne



(6)



Infos pratiques

Pratique : VTT

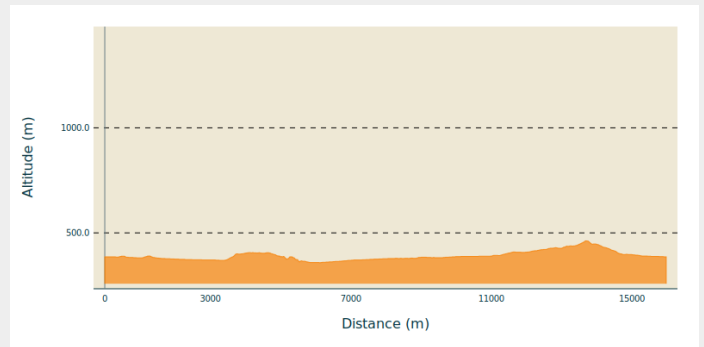
Longueur : 11.7 km

Dénivelé positif : 202 m

Difficulté : Vert (très facile)

Itinéraire

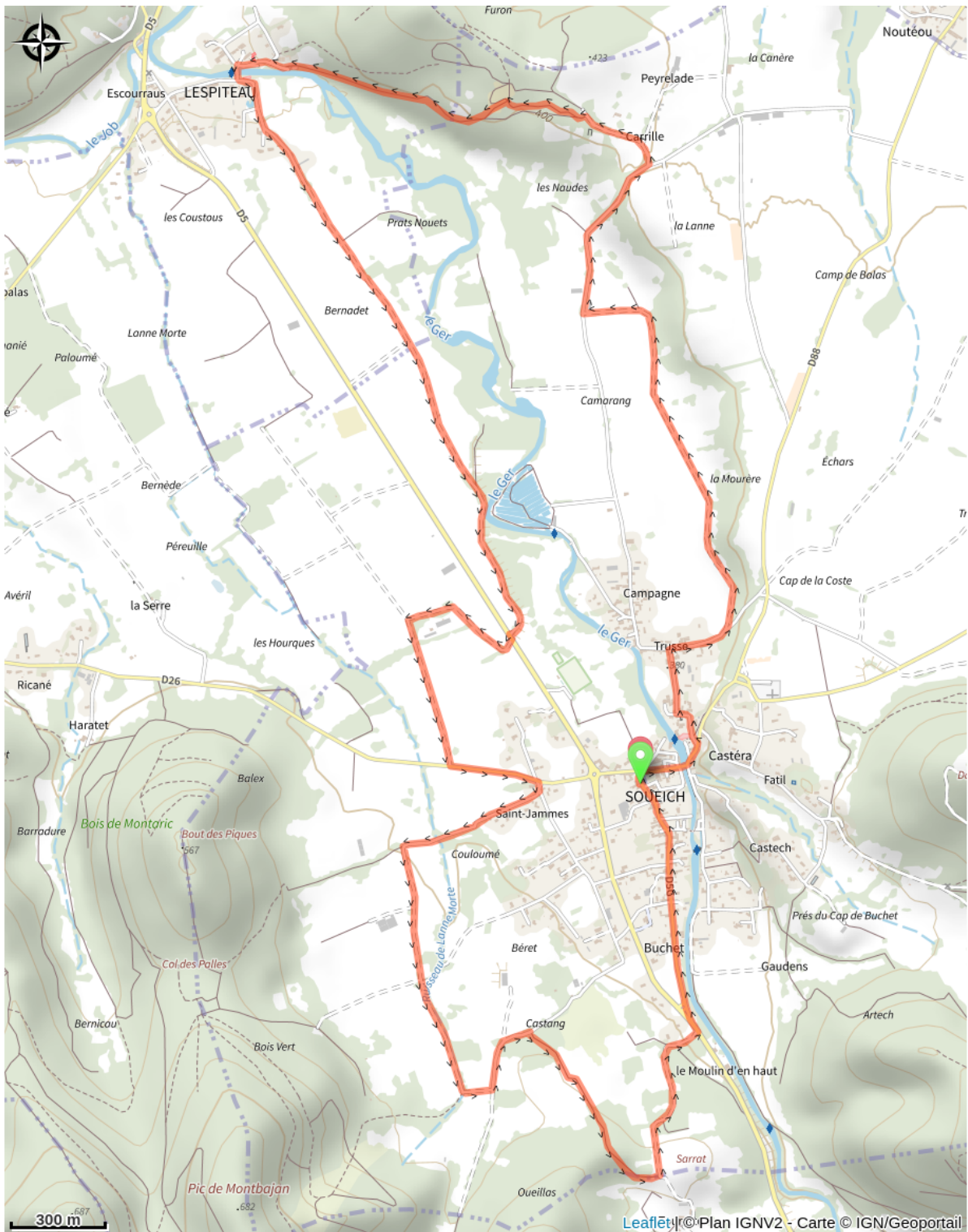
Profil altimétrique



Altitude min 358 m Altitude max 462 m

Circuit très agréable et varié. Il emprunte peu de route. La traversée de la D5, un peu avant Soueich, doit s'effectuer prudemment. La descente sur le village de Lespiteau peut être un peu glissante par temps humide...

Sur votre route...



Toutes les informations pratiques