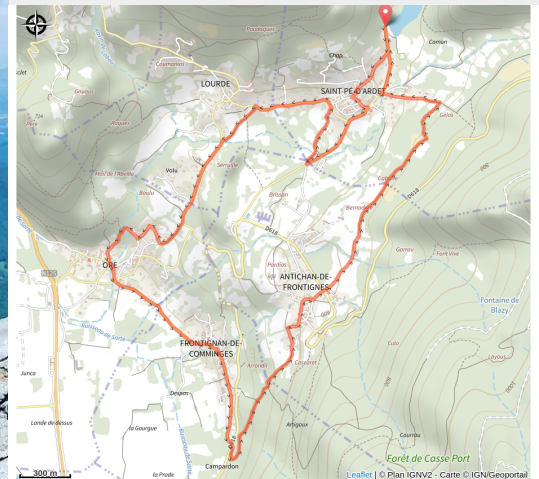


119_BLEU_20_Les Balcons des Frontignes

Haute-Garonne



(6)



Infos pratiques

Pratique : VTT

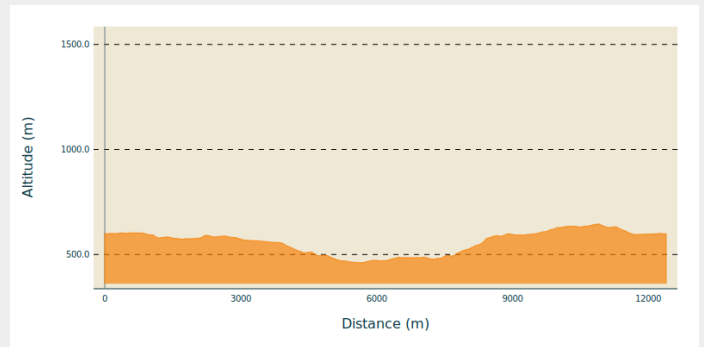
Longueur : 9.1 km

Dénivelé positif : 280 m

Difficulté : Bleu (facile)

Itinéraire

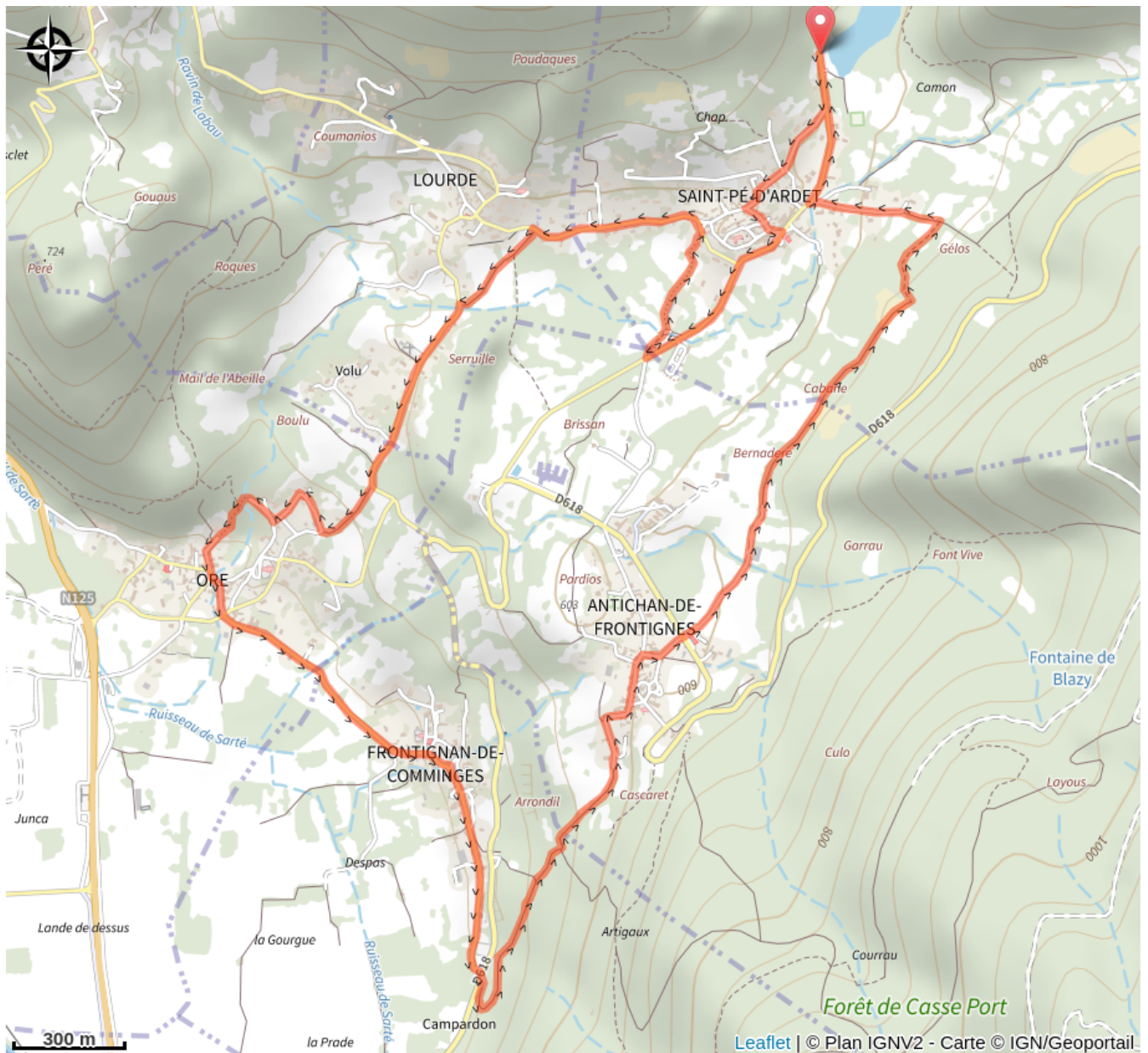
Profil altimétrique



Altitude min 461 m Altitude max 645 m

Grand frère de l'itinéraire 19, celui-ci vous récompensera avec des vues dégagées sur l'imposant pic du Gar et sur la jolie vallée de la Barousse. Cet itinéraire est un peu plus physique que son cadet. Il présente également des portions un peu plus techniques, notamment en descente.

Sur votre route...



Toutes les informations pratiques