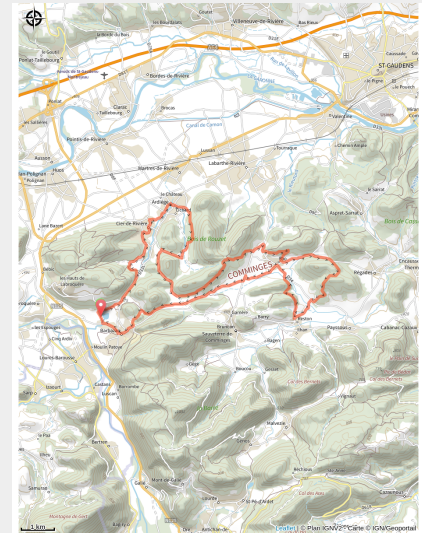


119_ROUGE_16_Les Collines de Comminges

Haute-Garonne



(6)



Infos pratiques

Pratique : VTT

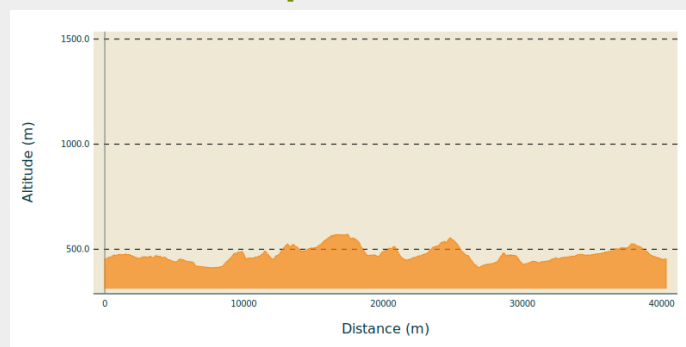
Longueur : 29.5 km

Dénivelé positif : 828 m

Difficulté : Rouge (difficile)

Itinéraire

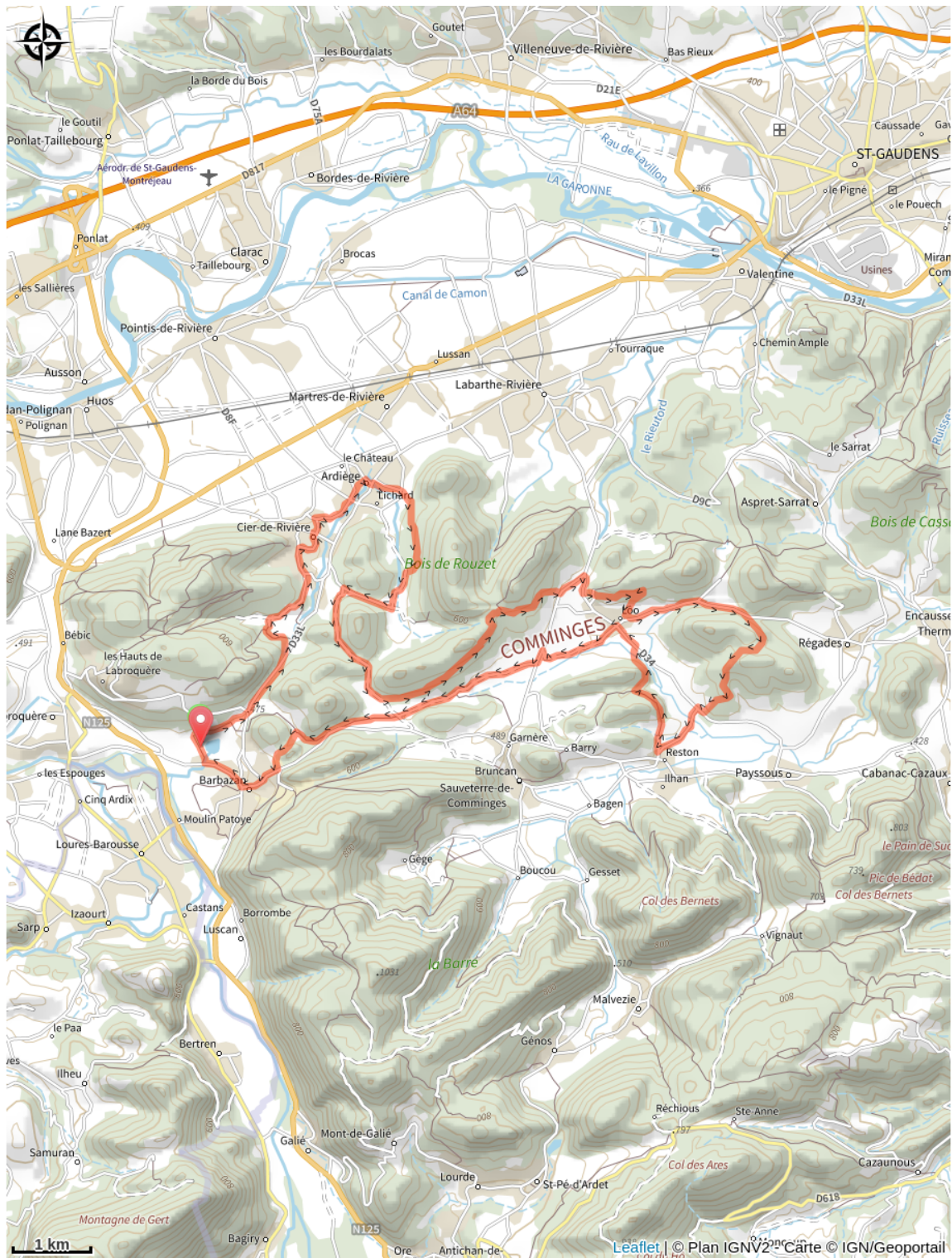
Profil altimétrique



Altitude min 412 m Altitude max 572 m

Bienvenue dans un univers où l'aventure prend racine parmi les arbres majestueux et les sentiers sinueux. Cet itinéraire en sous-bois promet une expérience intense pour les passionnés de VTT. Mais attention, cet itinéraire n'est pas pour les timides ! Parcours long et difficile demandant des ressources techniques et physiques. Si vos mollets flanchent ou si la météo est capricieuse, vous avez la possibilité de raccourcir votre parcours de 7 km en coupant au point numéro 1 (dans le hameau de Lôo).

Sur votre route...



Toutes les informations pratiques