

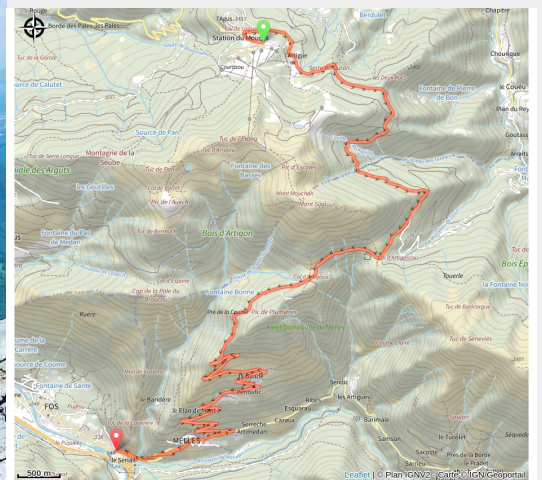


119_ENDURO_VERT_58_L'Artigascou

Haute-Garonne



(6)



Infos pratiques

Pratique : VTT Enduro

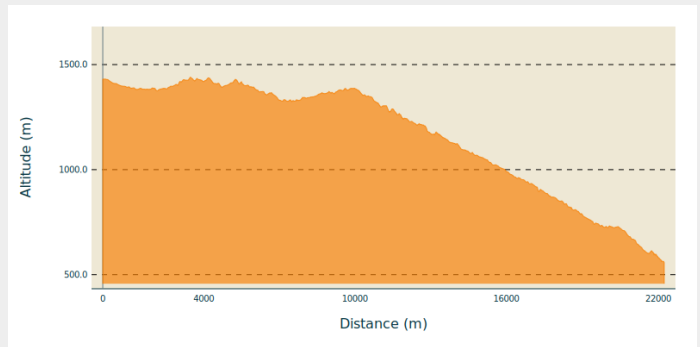
Longueur : 16.3 km

Dénivelé positif : 505 m

Difficulté : Vert (très facile)

Itinéraire

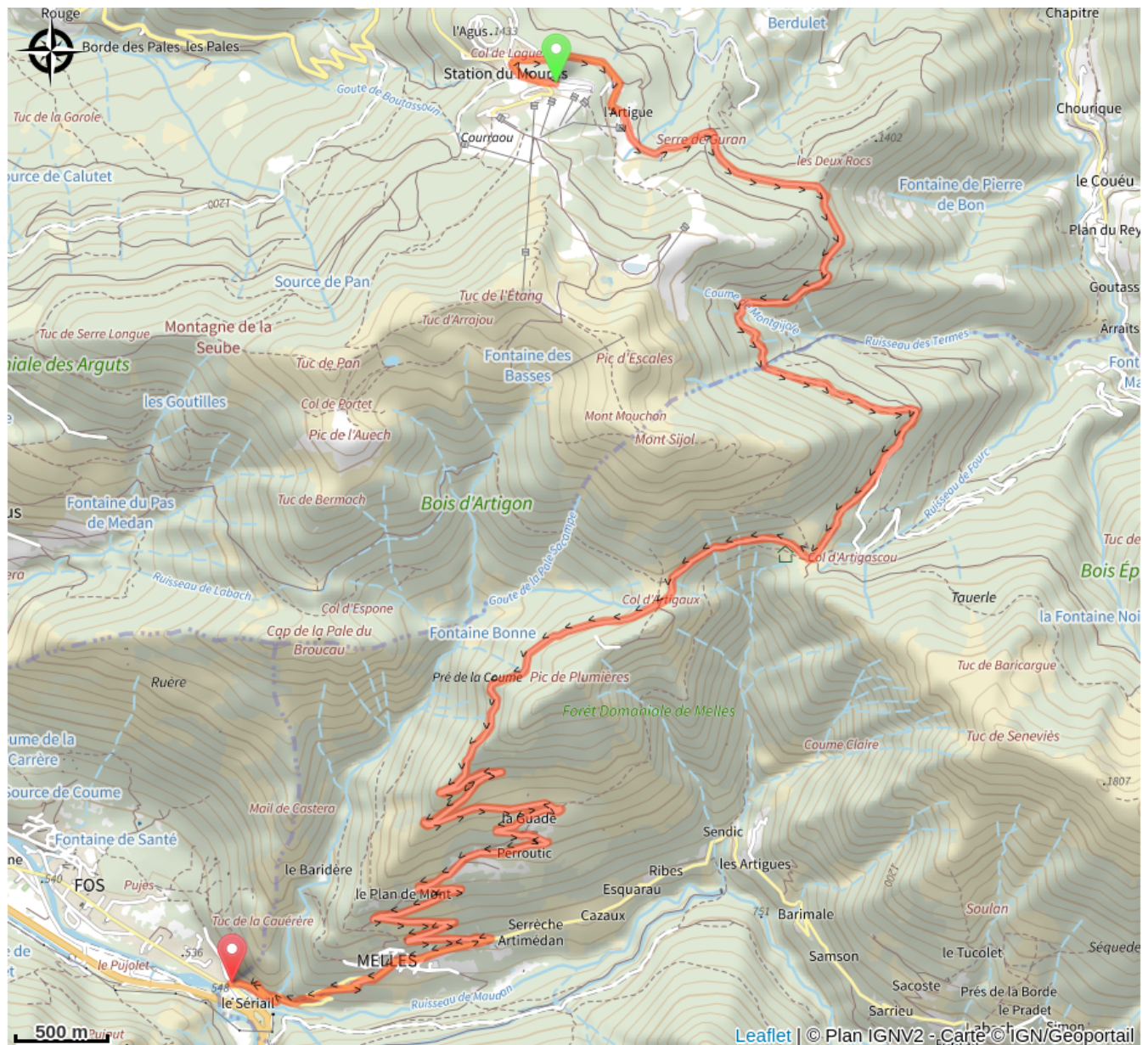
Profil altimétrique



Altitude min 557 m Altitude max 1440 m

Itinéraire descendant jusqu'au village de Boutx, à travers forêt et pâturage offrant des points de vue réguliers sur le pic du Gar et sa vallée glacière. Cet itinéraire partage son tracé avec d'autres en son début puis plonge en direction de Boutx par une piste forestière qui devient de plus en plus pentue au fil de votre descente. Cet itinéraire nécessite une maîtrise de sa vitesse.

Sur votre route...



Toutes les informations pratiques