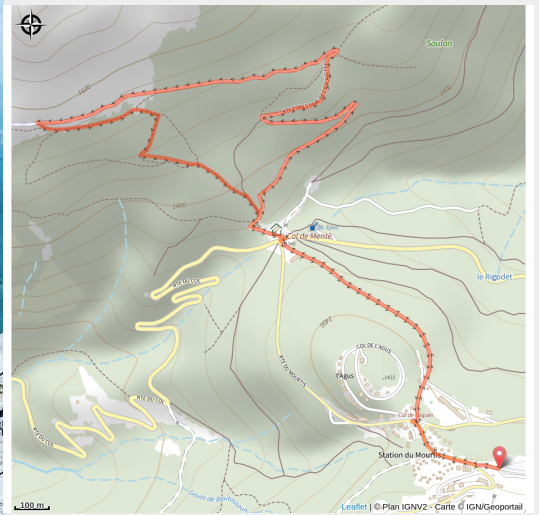


119_ROUGE_42_Escalette

Haute-Garonne



(6)



Infos pratiques

Pratique : VTT

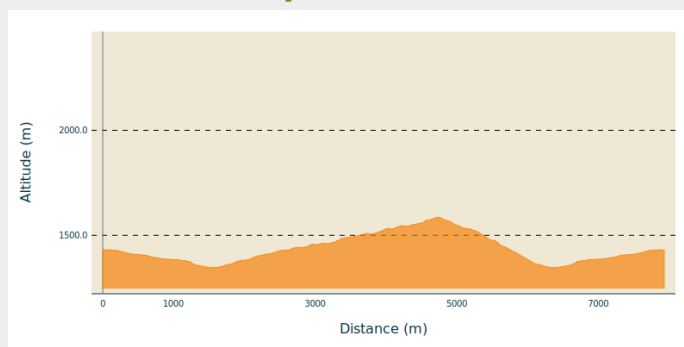
Longueur : 5.8 km

Dénivelé positif : 351 m

Difficulté : Rouge (difficile)

Itinéraire

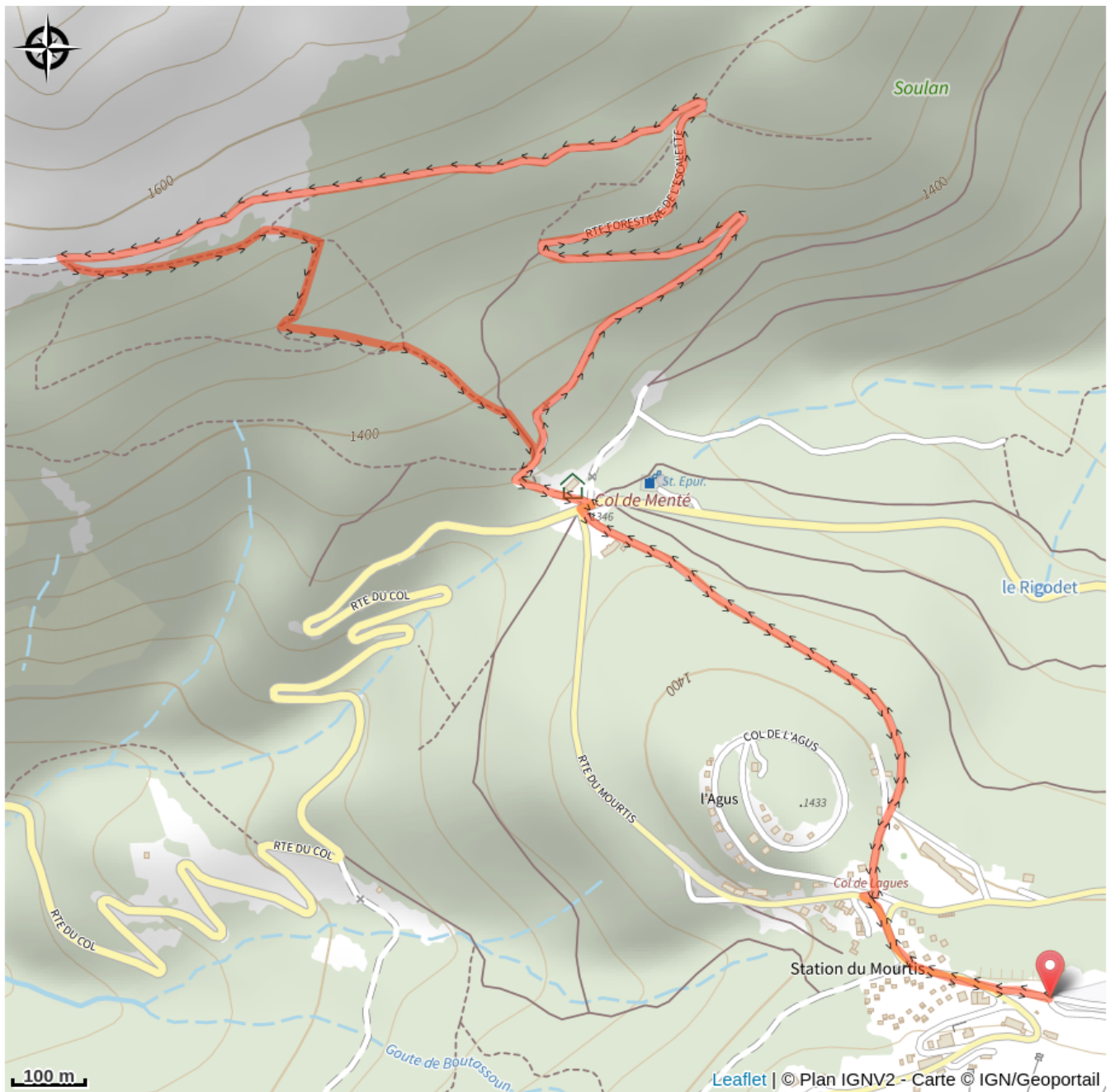
Profil altimétrique



Altitude min 1346 m Altitude max 1586 m

Un itinéraire qui vous amènera sur le plateau de l'Escalette et son estive. Vos efforts ne seront pas vains puisqu'une belle récompense vous attend. Un panorama à couper le souffle (si il vous en reste) sur l'Aneto, plus haut sommet des Pyrénées et l'intemporelle vallée de la Garonne, en contrebas. Cette boucle commencera par une montée sur piste forestière qui au premier abord n'est pas des plus difficile mais peut s'avérer harassante par forte chaleur. Vous redescendrez par un sentier assez technique, à travers bois, qui vous ramènera au col de Menté.

Sur votre route...



Toutes les informations pratiques