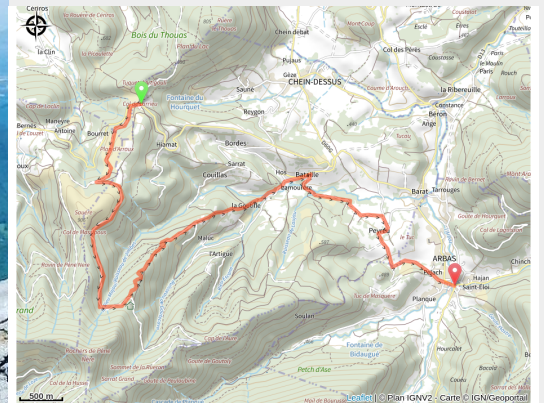


# 119\_ENDURO\_BLEU\_53\_La Palombière

Haute-Garonne



(6)



## Infos pratiques

---

Pratique : VTT Enduro

---

Longueur : 9.8 km

---

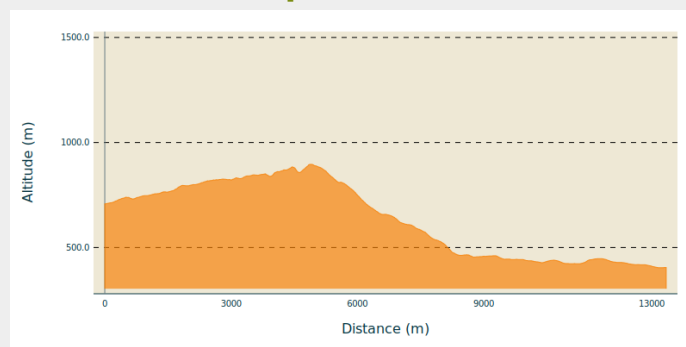
Dénivelé positif : 312 m

---

Difficulté : Bleu (facile)

# Itinéraire

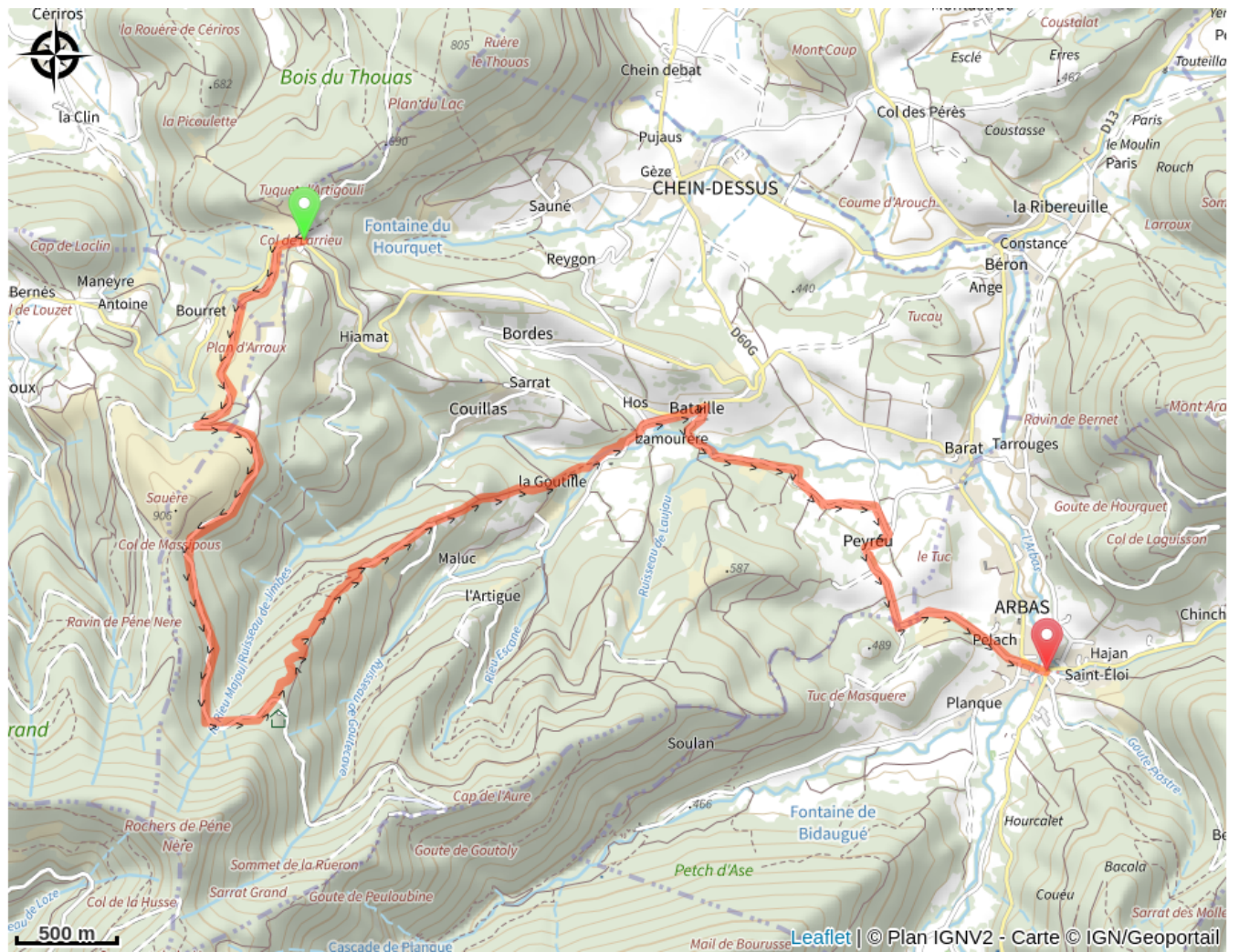
## Profil altimétrique



Altitude min 404 m Altitude max 896 m

1 - Départ à la pédale depuis le Col de Larrieu. La route dans le dos, prenez la direction de la piste forestière. La suivre pendant 4km. 2 - Le Flow Trail débute. Sur 1km vous rencontrez virages relevés, tables, bosses, roadgap...puis 2 km de continuité avec goulet sauvage. 3 - A la fin de votre descente, vous arrivez au hameau de Bataille. Vous trouvez alors le chemin pour rejoindre le village d'Arbas.

# Sur votre route...



# Toutes les informations pratiques