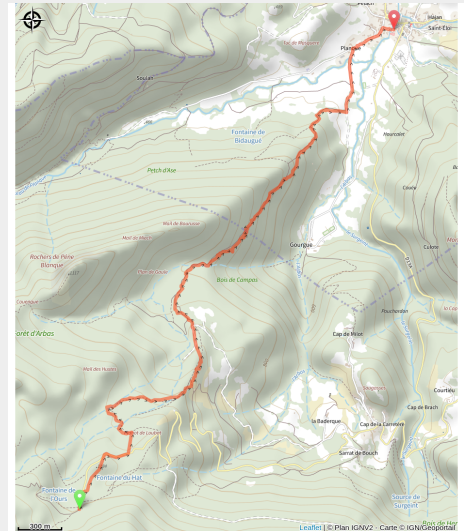


# 119\_ENDURO\_NOIR\_48/49\_Planot de Loubat

Haute-Garonne



(6)



## Infos pratiques

---

Pratique : VTT Enduro

---

Longueur : 6.0 km

---

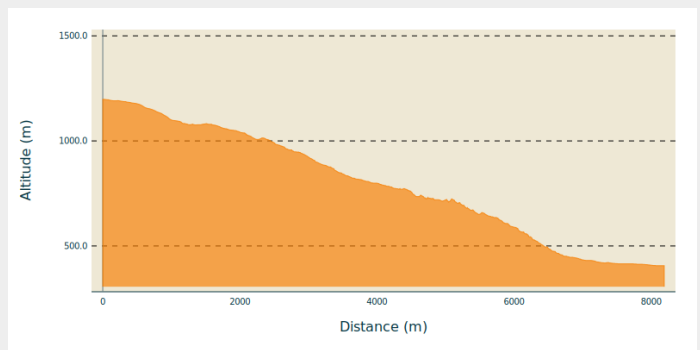
Dénivelé positif : 88 m

---

Difficulté : Noir (très difficile)

# Itinéraire

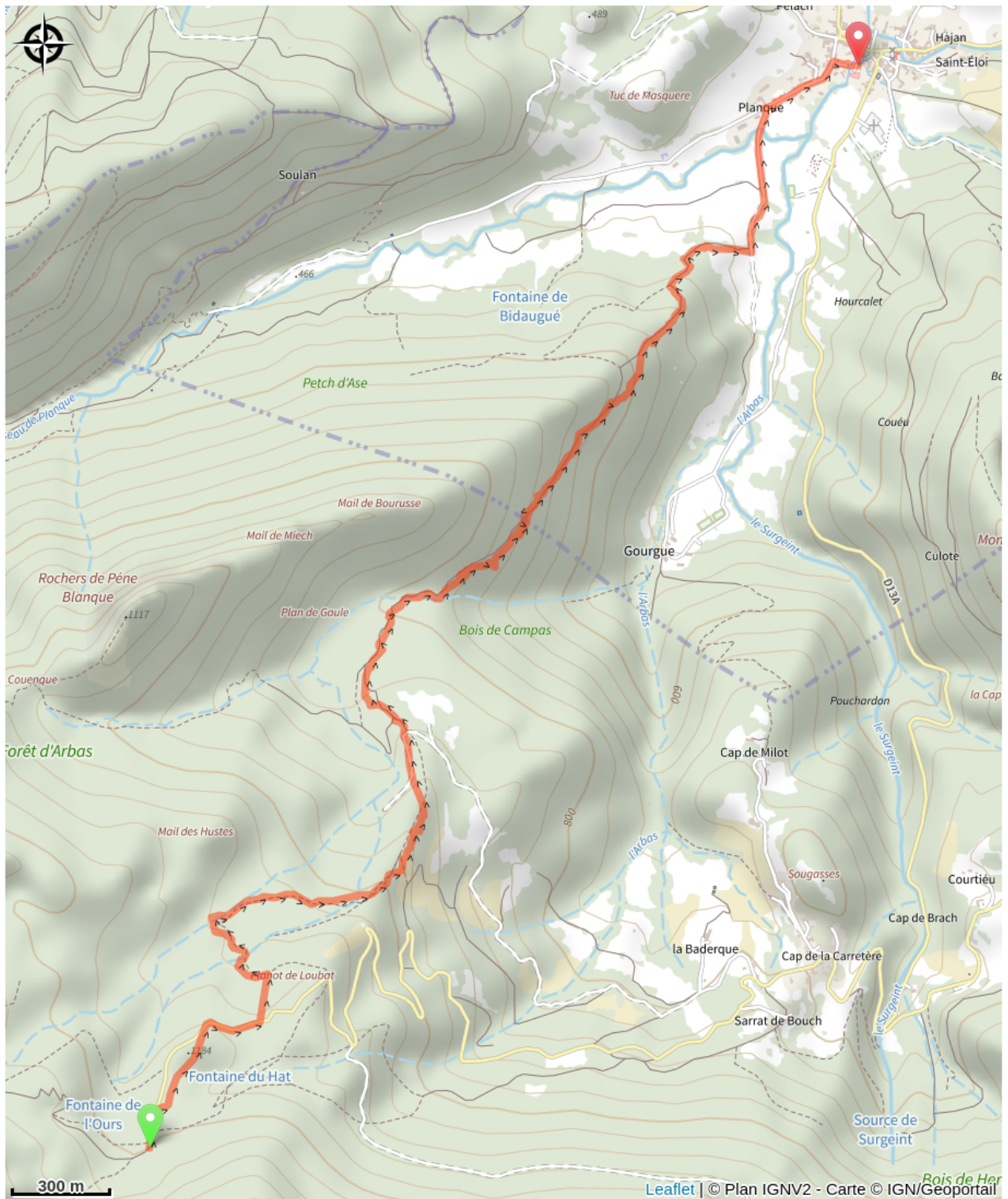
## Profil altimétrique



Altitude min 406 m Altitude max 1198 m

1 - Au départ du parking de la Fontaine de l'Ours, le départ de randonnée pédestre dans le dos, la piste débute sur la droite dans la forêt de sapins. 2 - Suivez le balisage qui sillonne entre les sapins et autres essences de la haute vallée de l'Arbas. Possibilité de réaliser deux parcours différents au cours de la descente : - Variante 1 : Le Pierrer Chahutant - Variante 2 : Le Chemin des ânes 3 - La descente se termine à la sortie de la forêt, sur un sentier. Prendre à gauche en direction du village d'Arbas. Suivez le chemin, puis la route. Vous rejoignez alors le village d'Arbas.

# Sur votre route...



# Toutes les informations pratiques