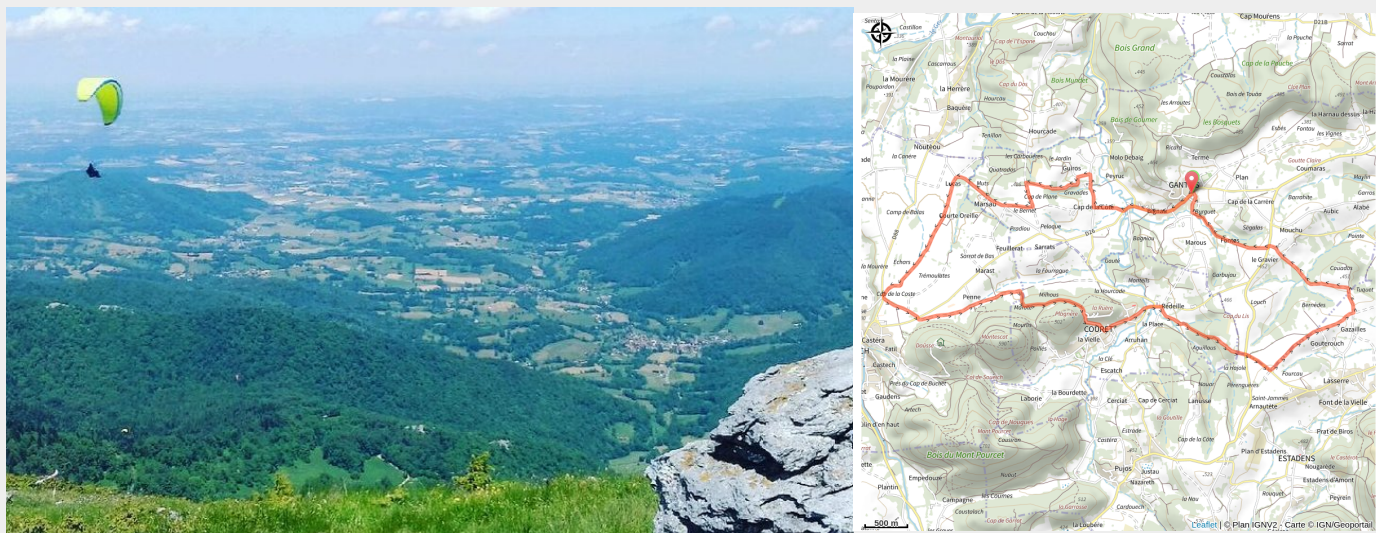


119_BLEU_22_Ombres et lumières Autour de Ganties

Haute-Garonne



(6)

Infos pratiques

Pratique : VTT

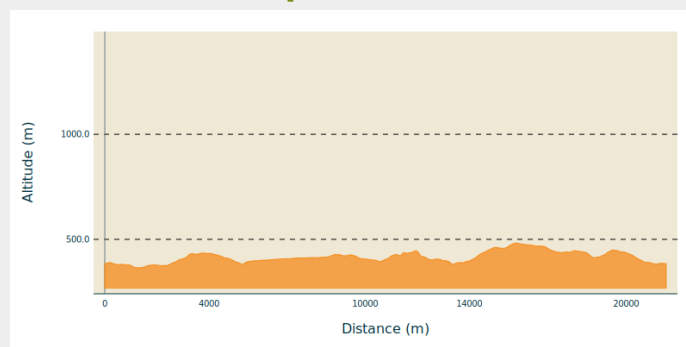
Longueur : 15.7 km

Dénivelé positif : 367 m

Difficulté : Bleu (facile)

Itinéraire

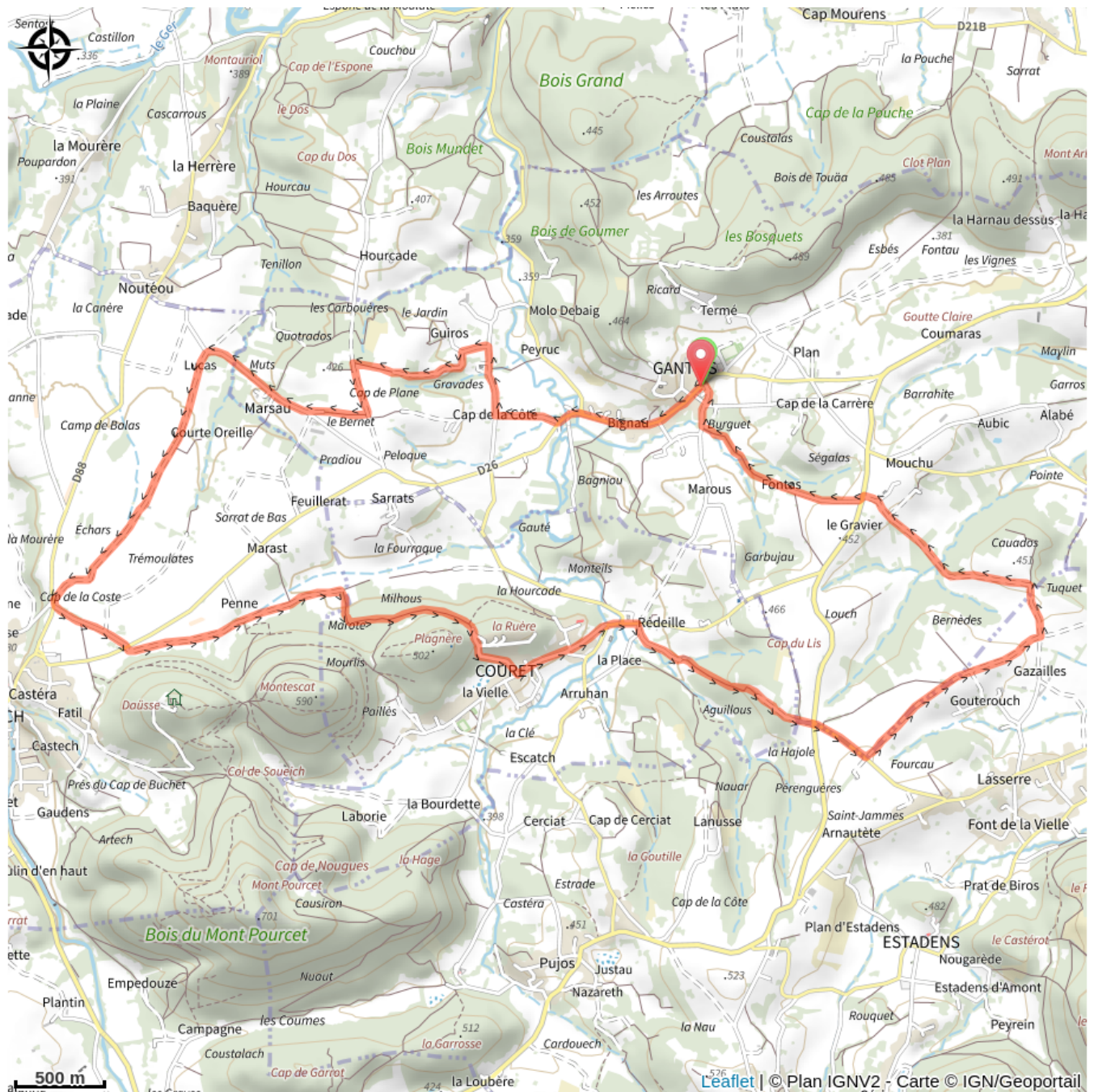
Profil altimétrique



Altitude min 365 m Altitude max 483 m

Circuit empruntant essentiellement de larges pistes ou de courts passages goudronnés. Deux secteurs présentent de petites difficultés techniques: avant et après le village de Couret. La montée après ce même village peut être glissante en fonction de l'humidité ou de travaux forestiers...

Sur votre route...



Toutes les informations pratiques