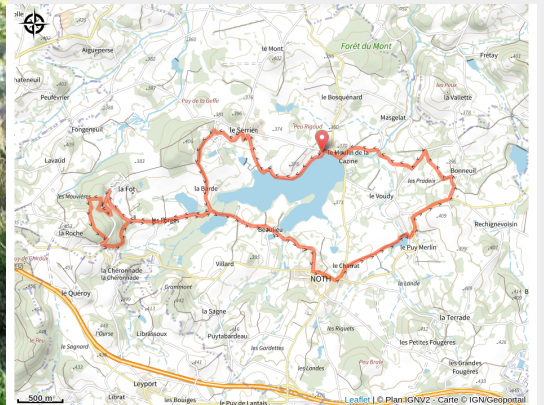


118 - L'Etang de la Cazine

Creuse



(0)



Infos pratiques

Pratique : VTT

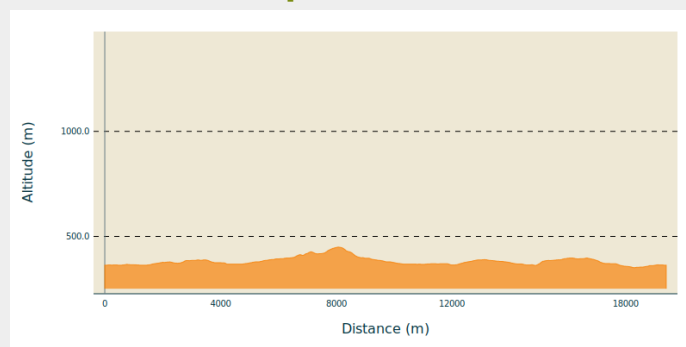
Longueur : 13.4 km

Dénivelé positif : 226 m

Difficulté : Vert (très facile)

Itinéraire

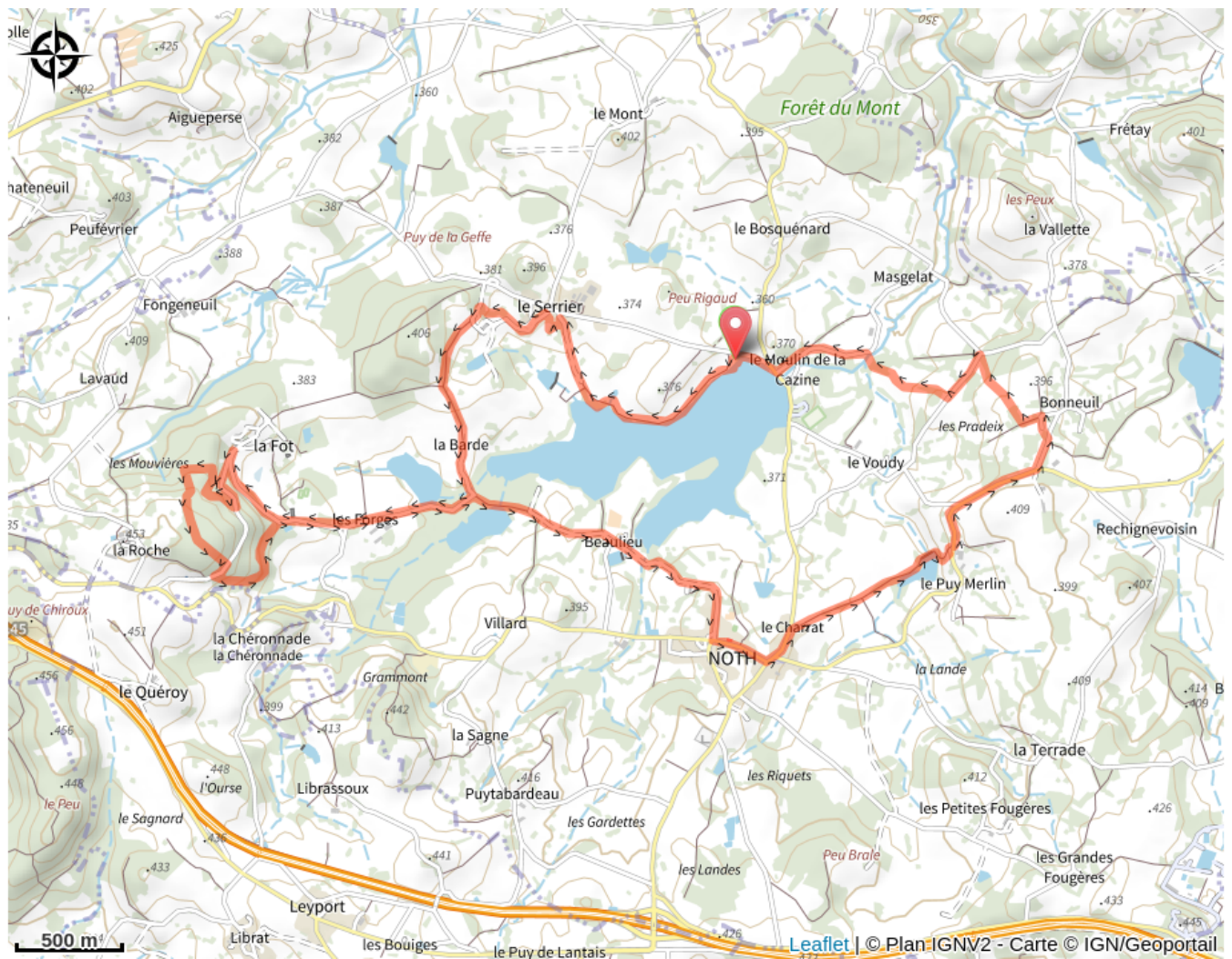
Profil altimétrique



Altitude min 351 m Altitude max 449 m

Très roulant globalement, avec des vues sympas sur le plan d'eau. Ambiance campagne et détente assurée. Avec néanmoins un passage un peu plus technique et boisé à mi-parcours, et un coup de nez au km 11 : court mais raide, faudra peut-être pousser un peu... !

Sur votre route...



Toutes les informations pratiques