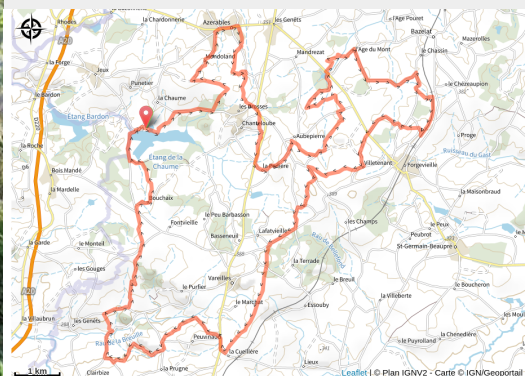


# 118 - Périple autour de la Chaume

Creuse



(0)



## Infos pratiques

Pratique : VTT

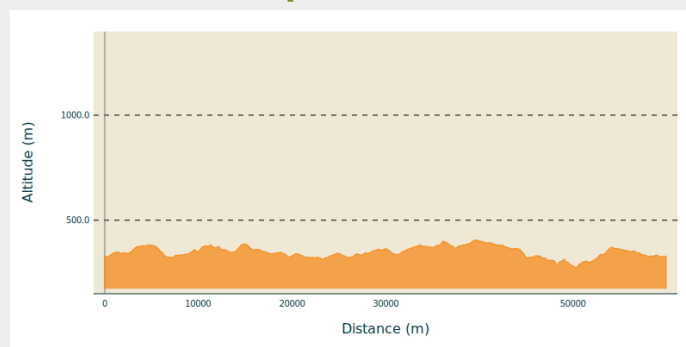
Longueur : 41.4 km

Dénivelé positif : 643 m

Difficulté : Noir (très difficile)

# Itinéraire

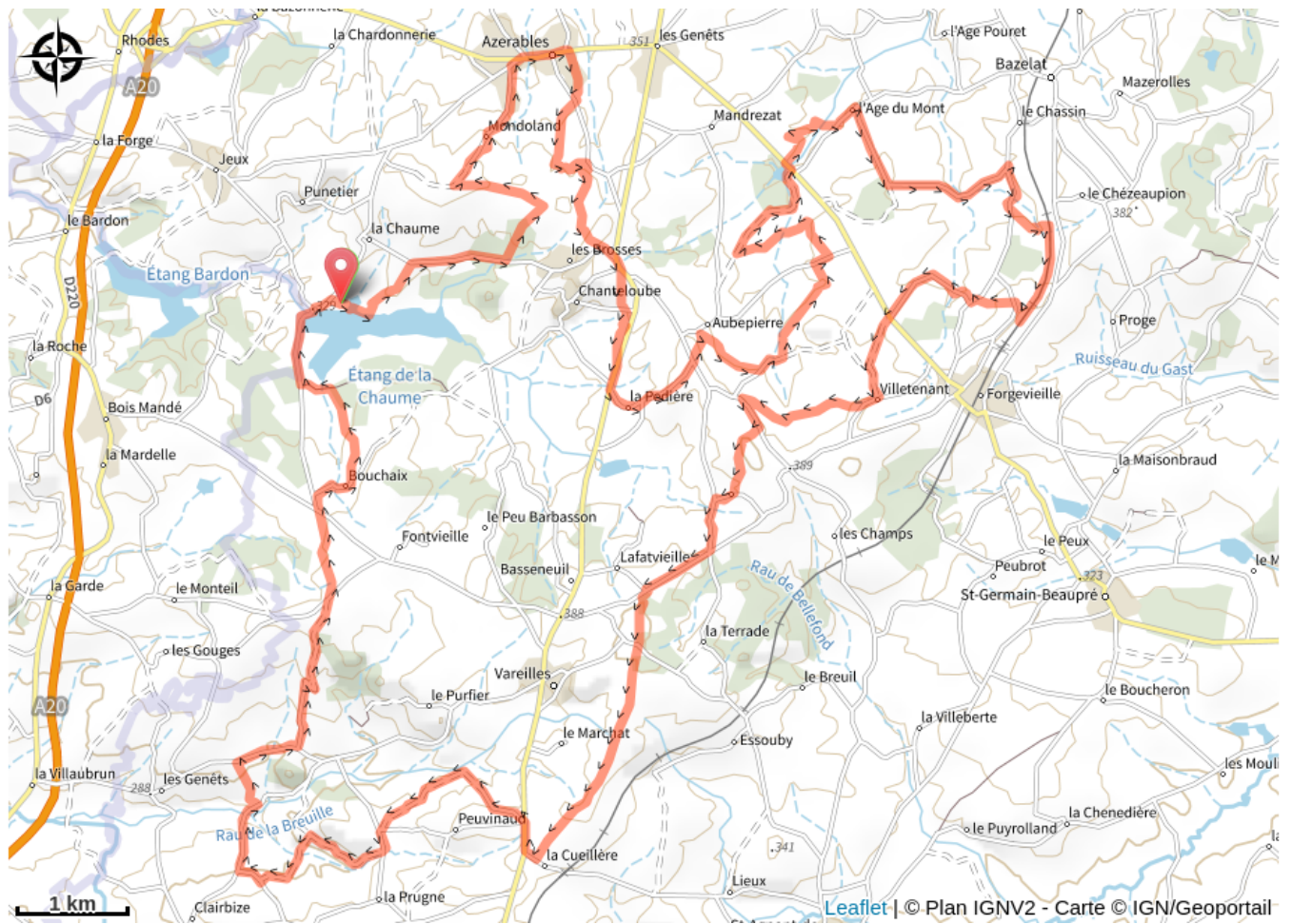
## Profil altimétrique



Altitude min 274 m Altitude max 406 m

Parcours à creux et à bosses qui nécessite un peu d'endurance. Depuis l'étang de la Chaume, le périple s'égaille ensuite dans le bocage creusois sur des pistes et chemins roulants. En point d'orgue, les 2 km de faux plat descendant du chemin du Marchat. Circuit en grande partie commun aux n°23 [bleu] et 24 [rouge]. Attention lors des traversées de la D1, et merci de ralentir dans la descente après le km 31, au passage du village de Villaugoueix.

# Sur votre route...



# Toutes les informations pratiques