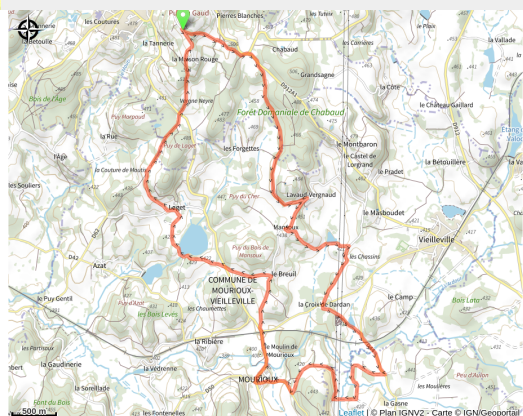


118 - Au pied des contreforts de Saint Goussaud

Creuse



(0)

Infos pratiques

Pratique : VTT

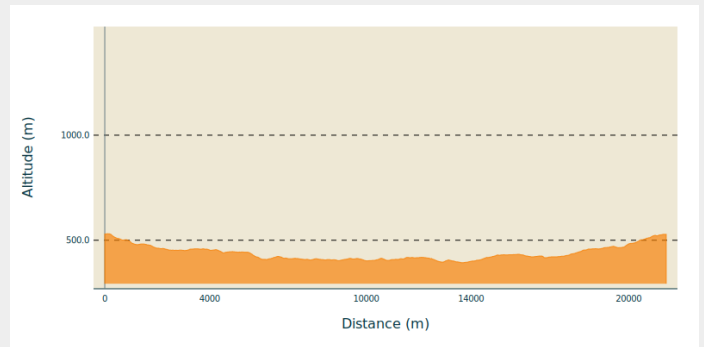
Longueur : 14.9 km

Dénivelé positif : 293 m

Difficulté : Bleu (facile)

Itinéraire

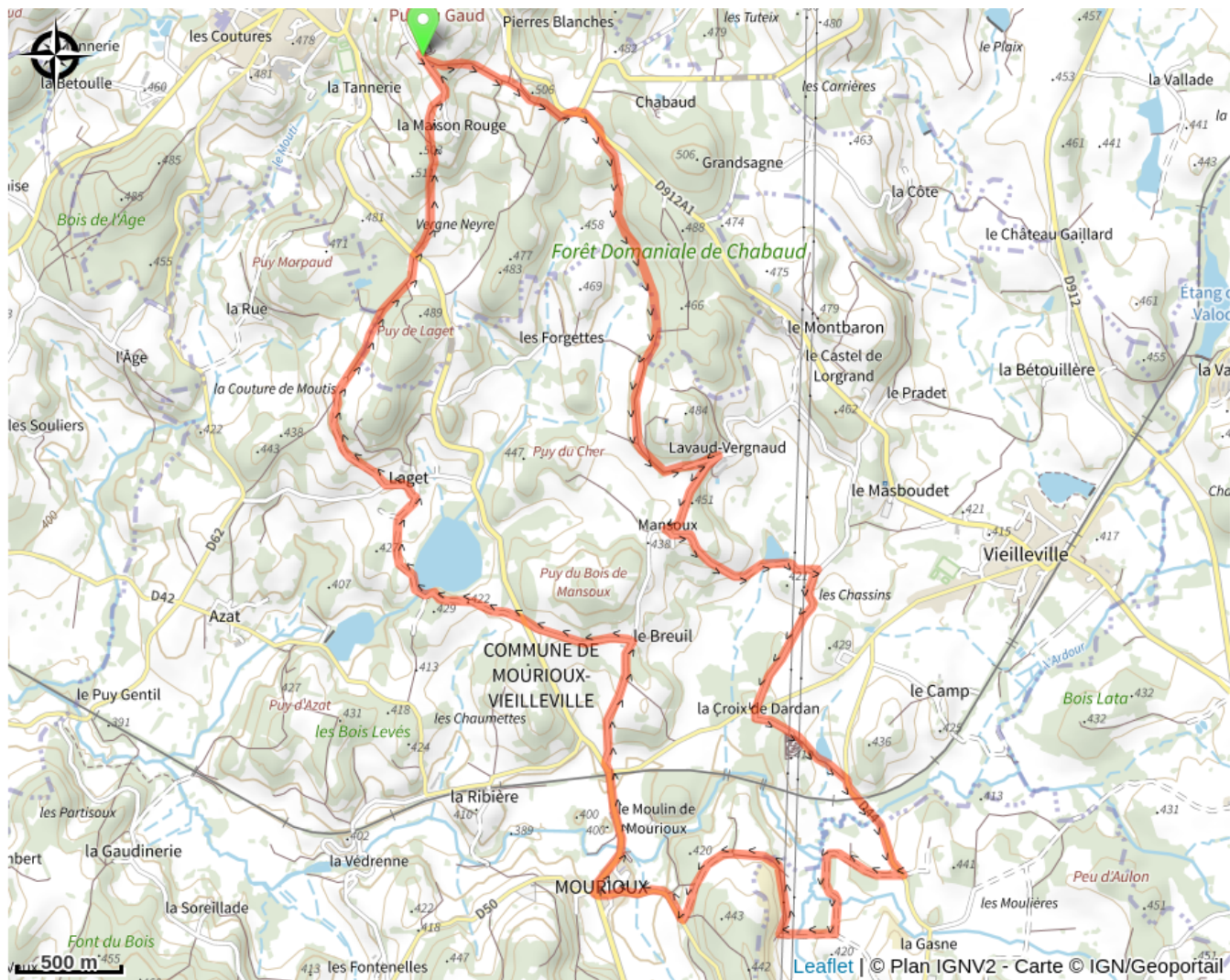
Profil altimétrique



Altitude min 393 m Altitude max 531 m

Depuis Bénévent, on s'approche prudemment des Monts de St Goussaud, mais pour le coup, on vire avant d'attaquer la difficulté. Variante courte du n°11 [rouge].

Sur votre route...



Toutes les informations pratiques