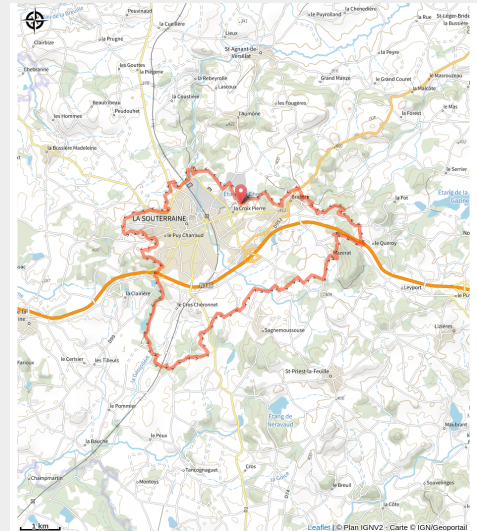


# 118 - Dans les parages de La Souterraine

Creuse



(0)



## Infos pratiques

Pratique : VTT

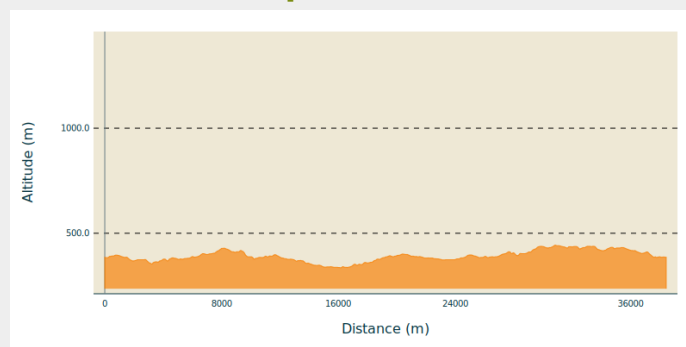
Longueur : 26.6 km

Dénivelé positif : 445 m

Difficulté : Bleu (facile)

# Itinéraire

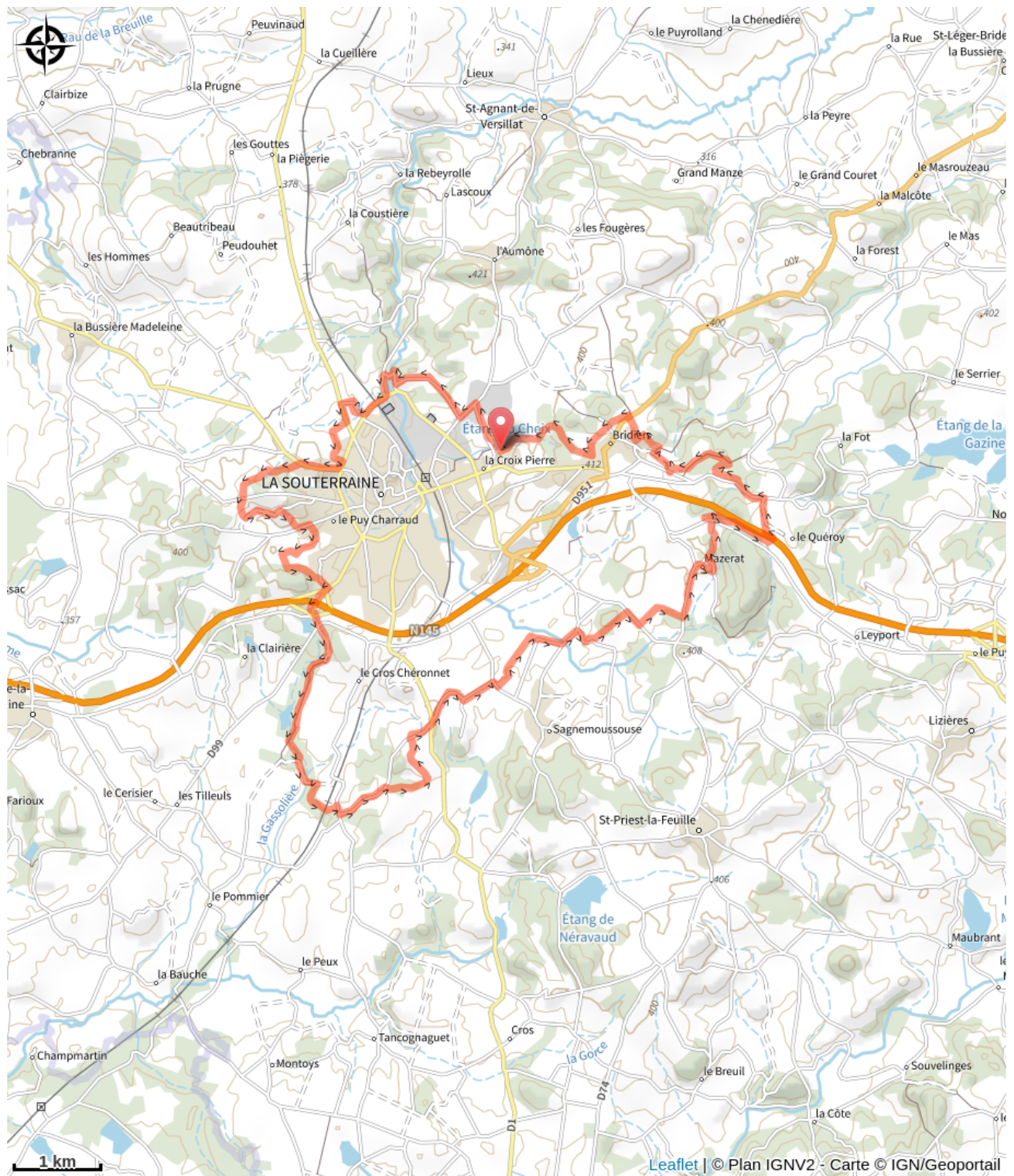
## Profil altimétrique



Altitude min 336 m Altitude max 443 m

Un itinéraire qui emprunte des pistes agricoles, donc assez facile. Mais aussi de ci de là quelques beaux chemins creux plus techniques, et tout le secteur de Bridiers et ses chemins de buis qui confèrent une super ambiance à cette fin de parcours. Portions communes avec le n°18 [rouge] en début et fin de parcours.

# Sur votre route...



# Toutes les informations pratiques