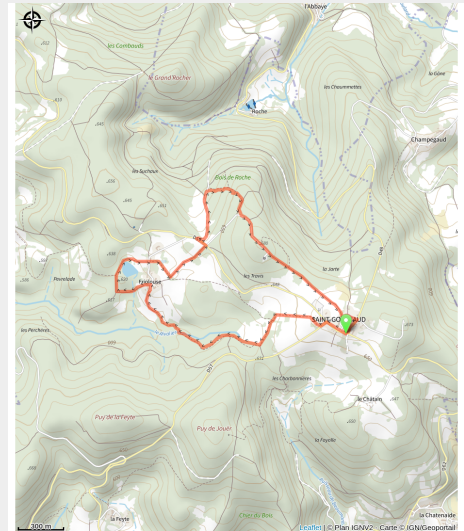


118 - Dans les bois de Saint Goussaud

Creuse



(0)



Infos pratiques

Pratique : VTT

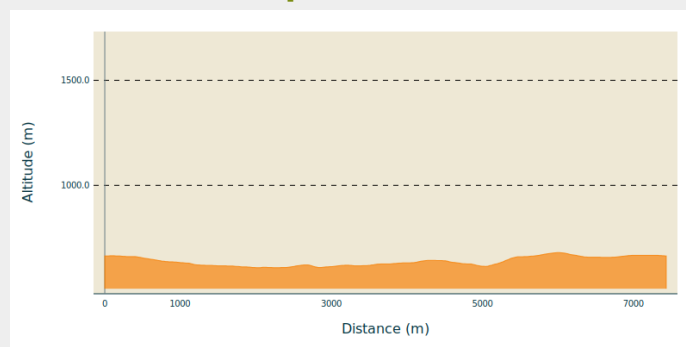
Longueur : 5.2 km

Dénivelé positif : 129 m

Difficulté : Vert (très facile)

Itinéraire

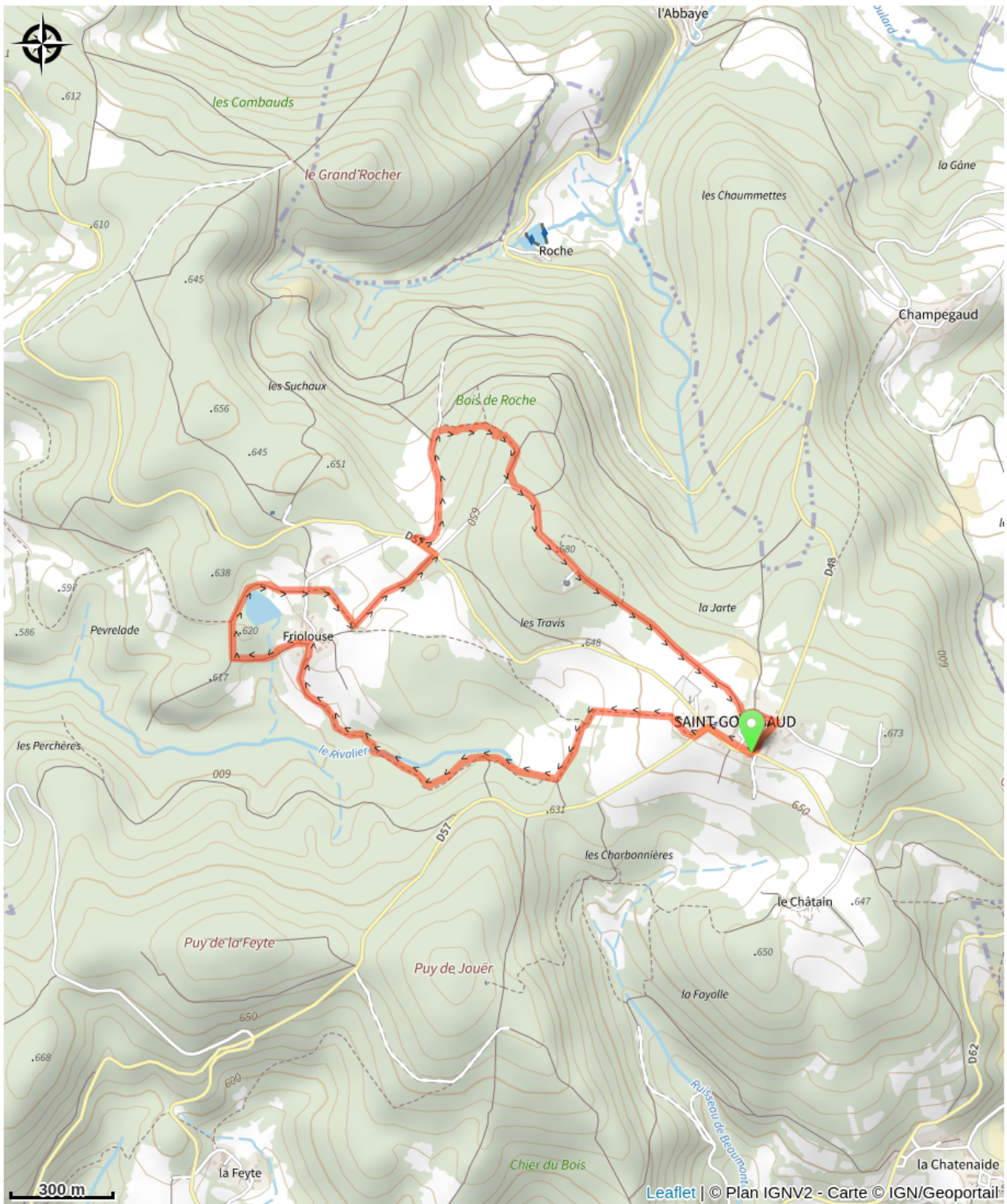
Profil altimétrique



Altitude min 608 m Altitude max 680 m

Incroyable : un circuit vert à Saint Goussaud ! Forcément "vaut le voyage" pour ceux qui auraient envie de tâter de ce terrain-là, mais sans se taper les difficultés bien connues du secteur. Court et agréable avec une variété de terrain et d'ambiance, avec passage le long d'une tourbière, d'un chaos rocheux et de loges de berger. A noter que les circuits n°1 [noir] et 2 [bleu] sont communs en début de parcours.

Sur votre route...



Toutes les informations pratiques