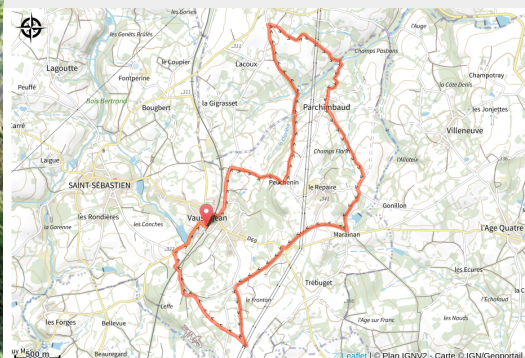


118 - Sur les rails de Vaussujean

Creuse



(0)



Infos pratiques

Pratique : VTT

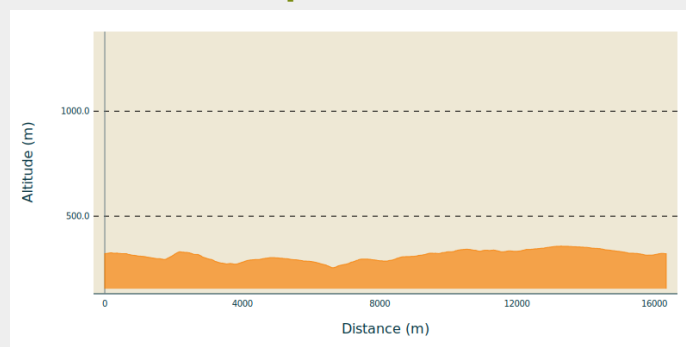
Longueur : 11.3 km

Dénivelé positif : 222 m

Difficulté : Bleu (facile)

Itinéraire

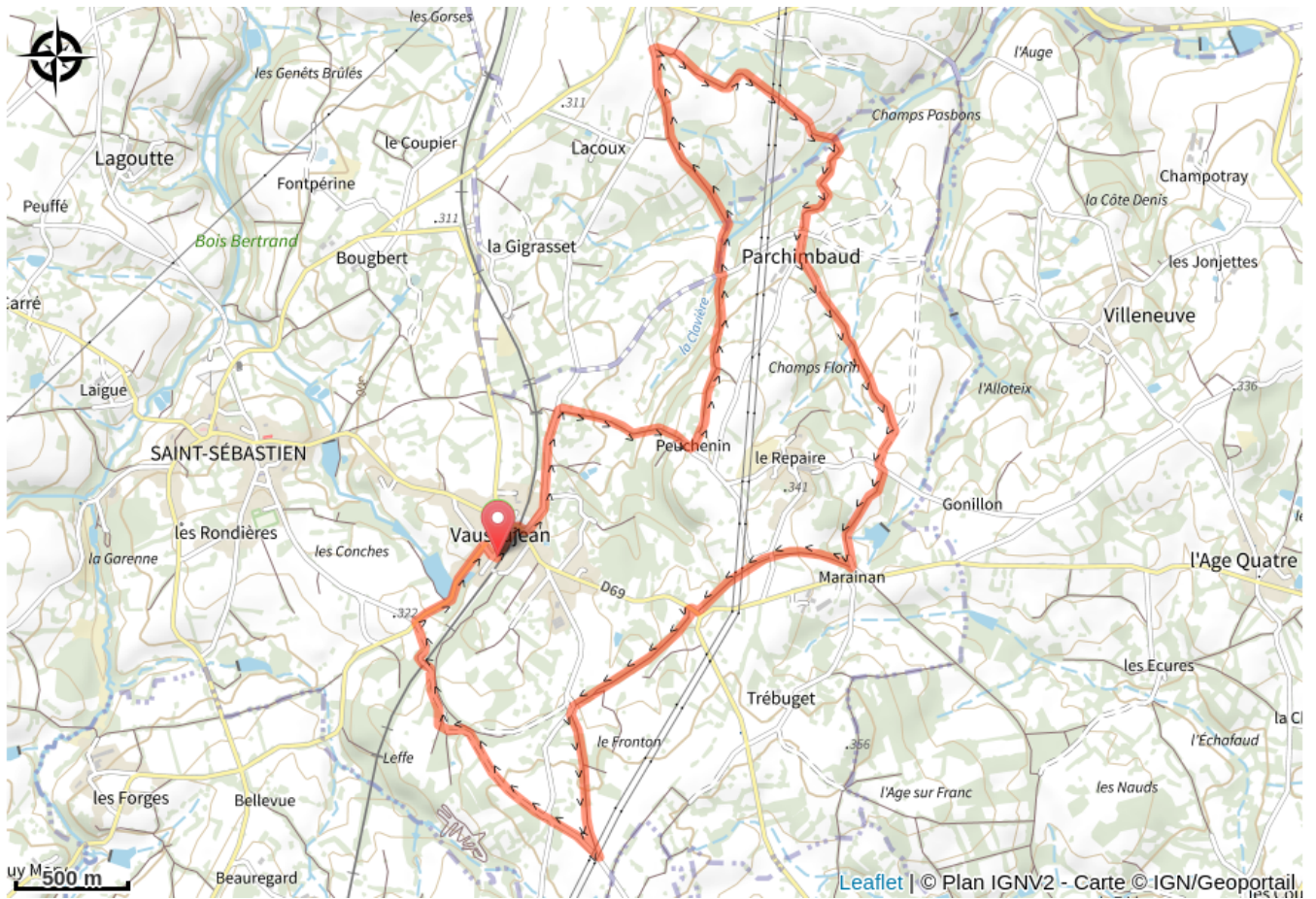
Profil altimétrique



Altitude min 255 m Altitude max 358 m

Au départ de la gare, la mise en train est composée d'une belle bosse (Peuchenin), suivie d'une descente rapide. On est tout de suite dans le vif du sujet. Au village de Marainan, la longue portion de voie ferrée est agréable et reposante. Départ commun à trois circuits : attention à suivre les bonnes flèches ! Portion commune également avec le circuit 39 (noir) entre le km7 et le km9 environ.

Sur votre route...



Toutes les informations pratiques