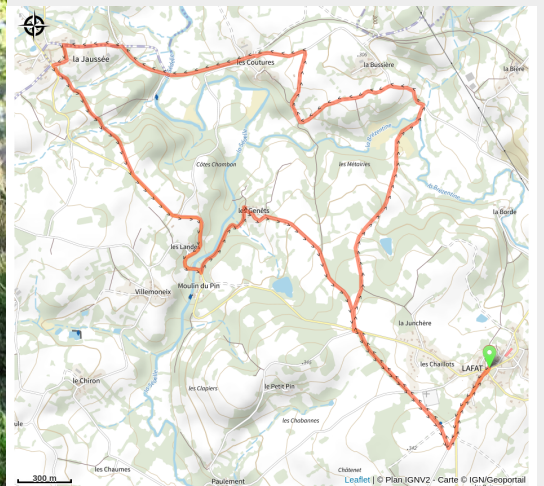


# 118 - Entre sédelle et Brézentine

Creuse



(0)



## Infos pratiques

Pratique : VTT

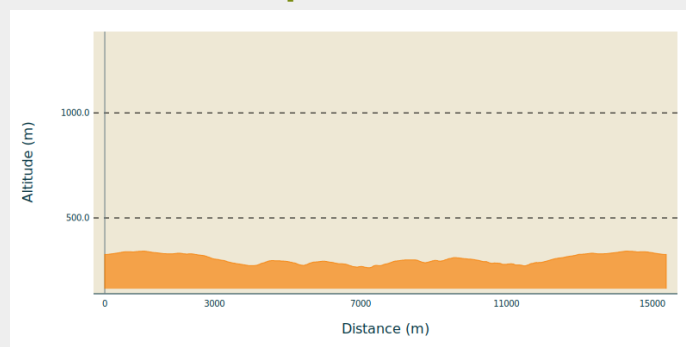
Longueur : 10.6 km

Dénivelé positif : 214 m

Difficulté : Bleu (facile)

# Itinéraire

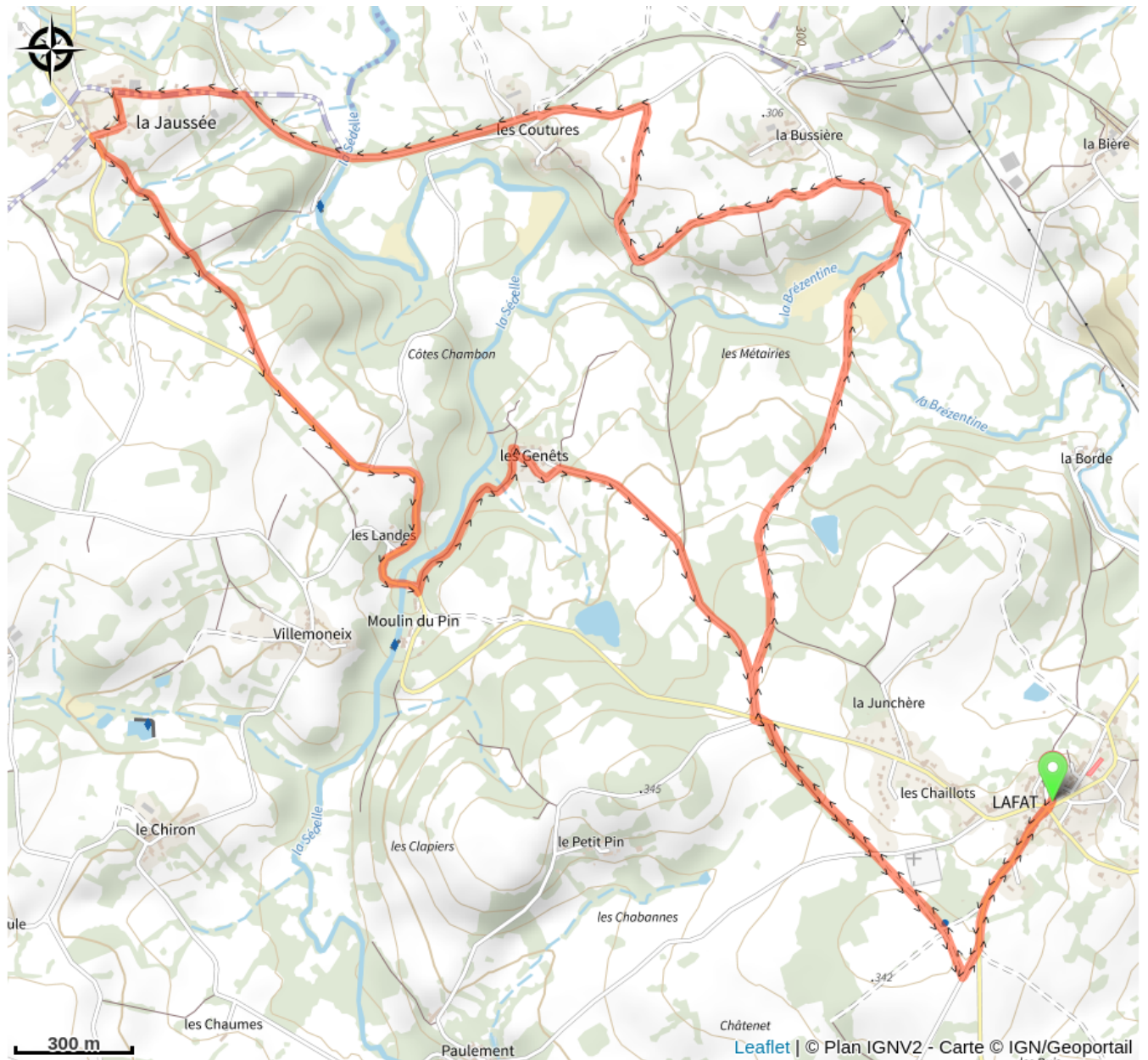
## Profil altimétrique



Altitude min 263 m Altitude max 342 m

A cet endroit, ces deux ruisseaux prennent l'allure de belles rivières légèrement encaissées. Ce qui donne de beaux passages à négocier, comme le moulin du Pin ou le viaduc de Sibillot. Des pistes faciles pour autant, avec un petit single de derrière les fagots juste après le départ... Balisage commun avec le n°39 [noir]

# Sur votre route...



# Toutes les informations pratiques