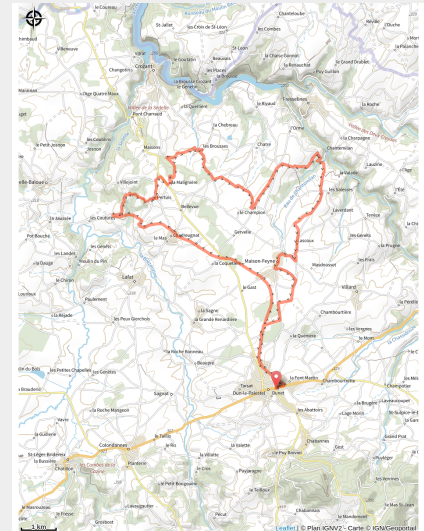


118 - Le long des rails de la voie perdue

Creuse



(0)

Infos pratiques

Pratique : VTT

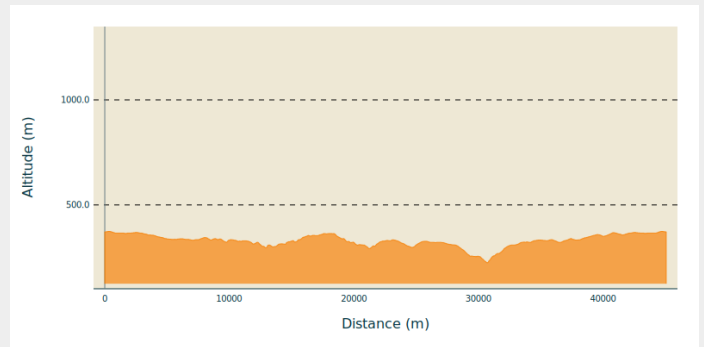
Longueur : 31.1 km

Dénivelé positif : 445 m

Difficulté : Rouge (difficile)

Itinéraire

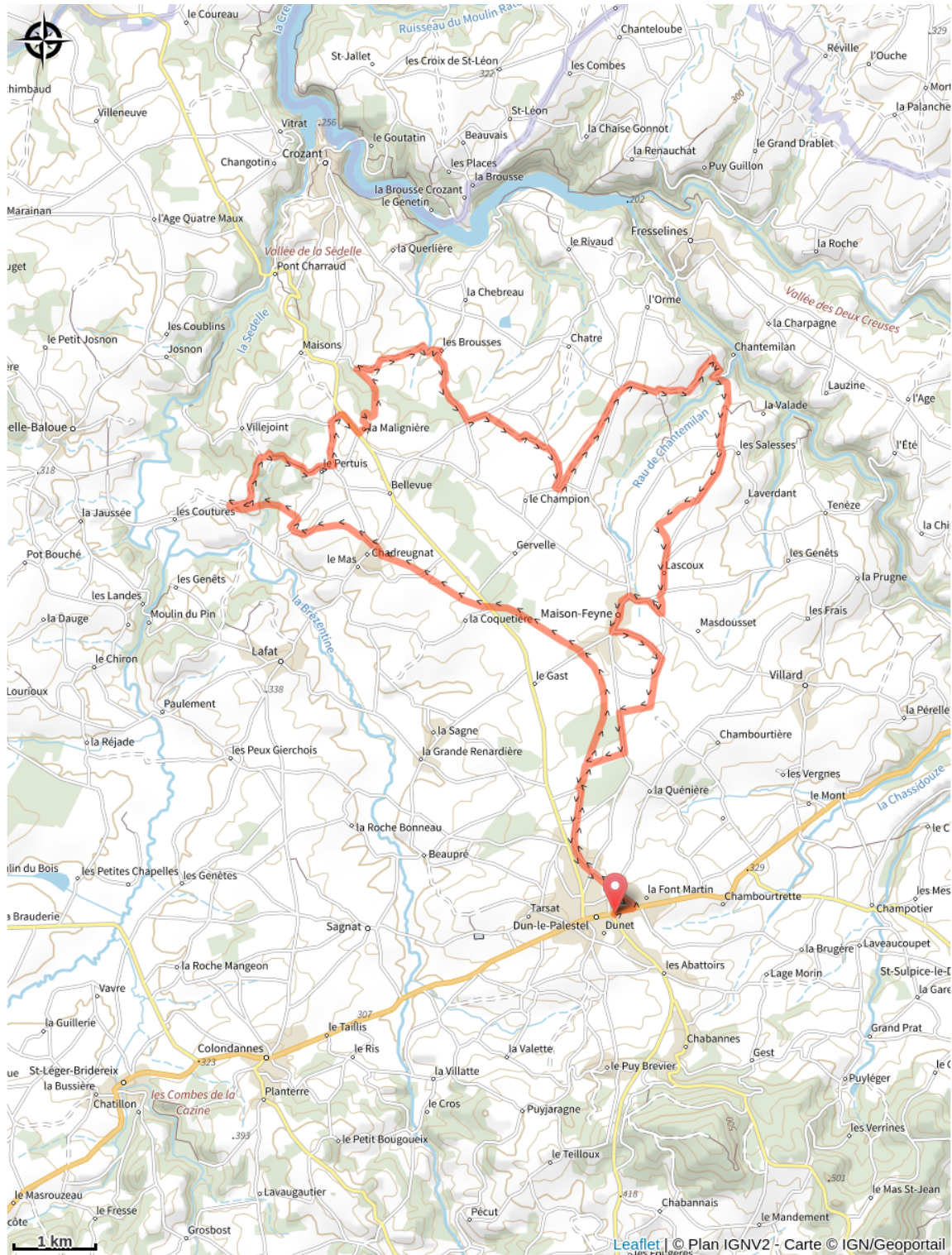
Profil altimétrique



Altitude min 225 m Altitude max 374 m

C'est un panachage idéal de chemins très roulants et de passages techniques. Tout le début est une mise en jambes agréable le long de la voie ferrée désaffectée.

Sur votre route...



Toutes les informations pratiques