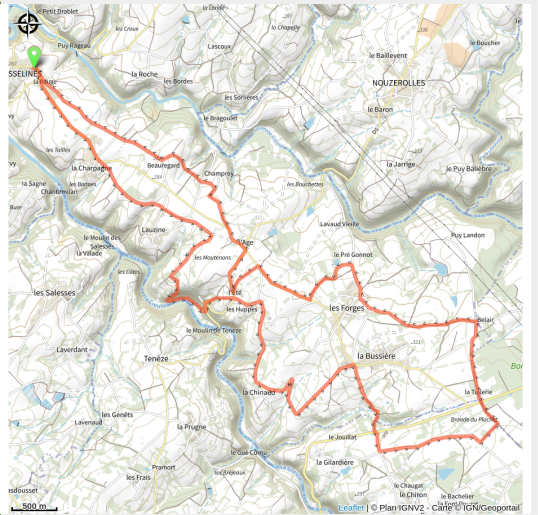


118 - Escapade entre les deux Creuse

Creuse



(0)

Infos pratiques

Pratique : VTT

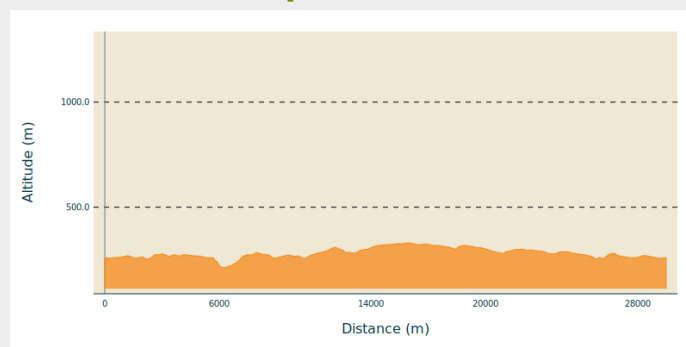
Longueur : 20.4 km

Dénivelé positif : 365 m

Difficulté : Rouge (difficile)

Itinéraire

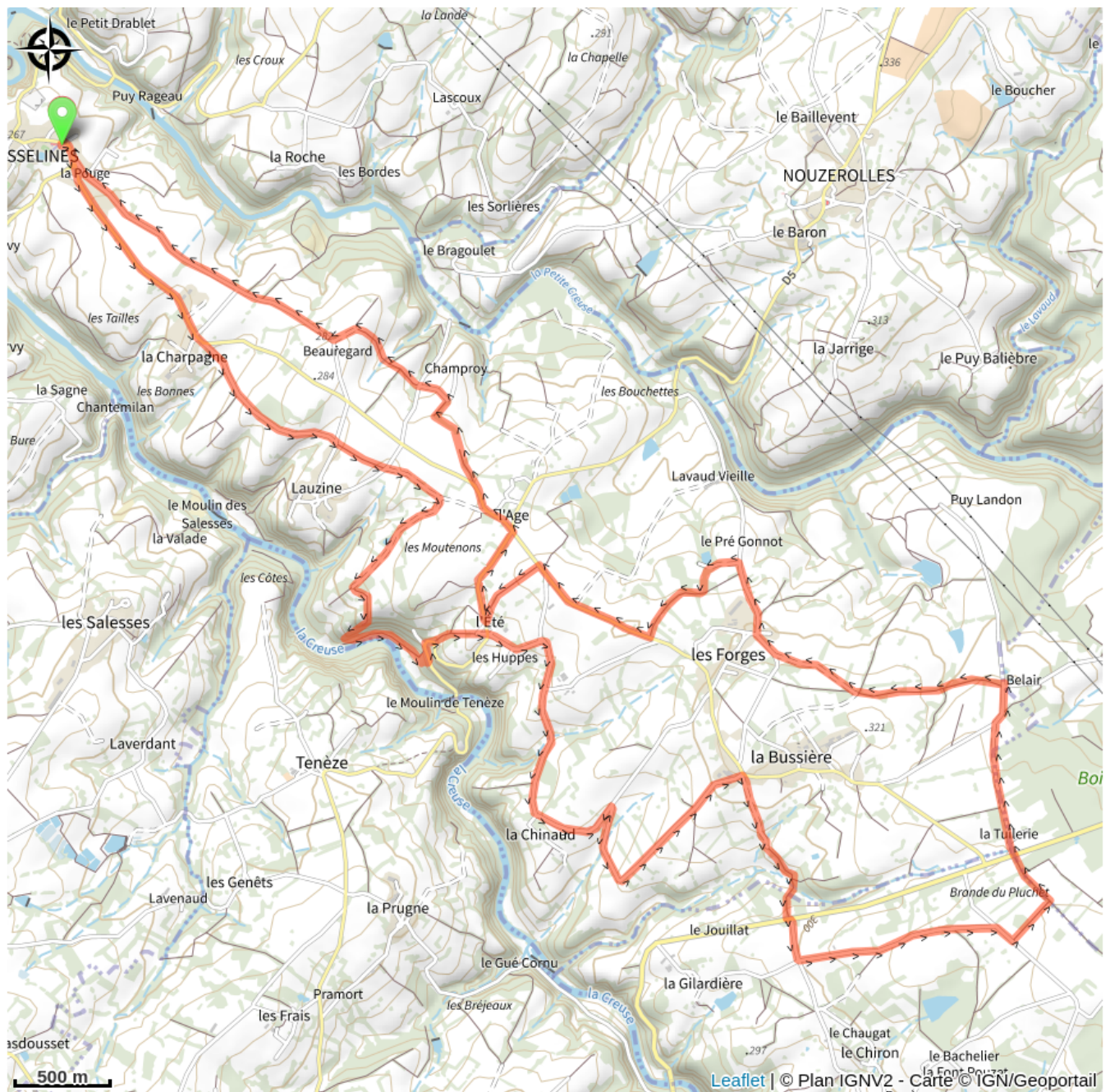
Profil altimétrique



Altitude min 212 m Altitude max 330 m

Au départ de Fresselines, une belle balade agrémentée de petites incursions dans les combes cachées le long de la Creuse. C'est un parcours où les points de vue sont nombreux et où le vététiste a l'impression de surplomber le paysage...

Sur votre route...



Toutes les informations pratiques