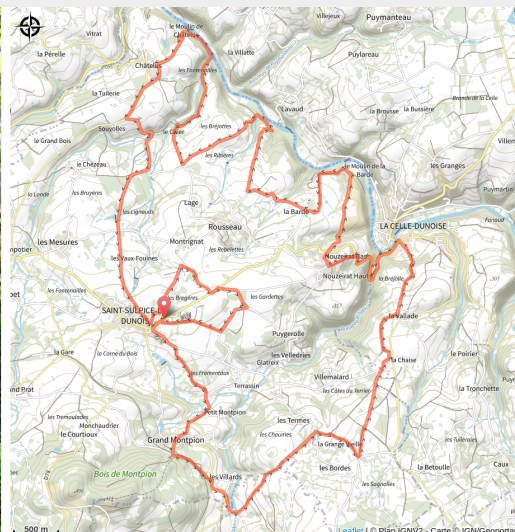


118 - Les bords de Creuse

Creuse



(0)

Infos pratiques

Pratique : VTT

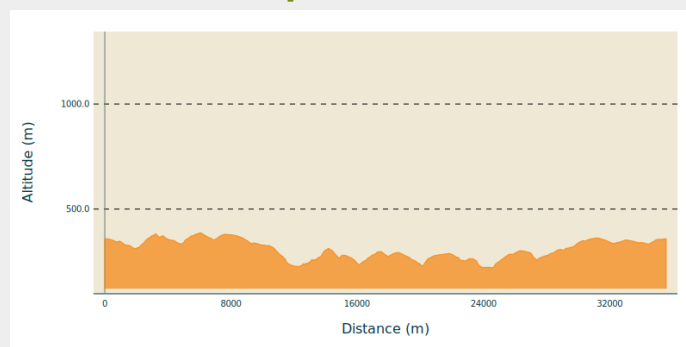
Longueur : 24.6 km

Dénivelé positif : 679 m

Difficulté : Noir (très difficile)

Itinéraire

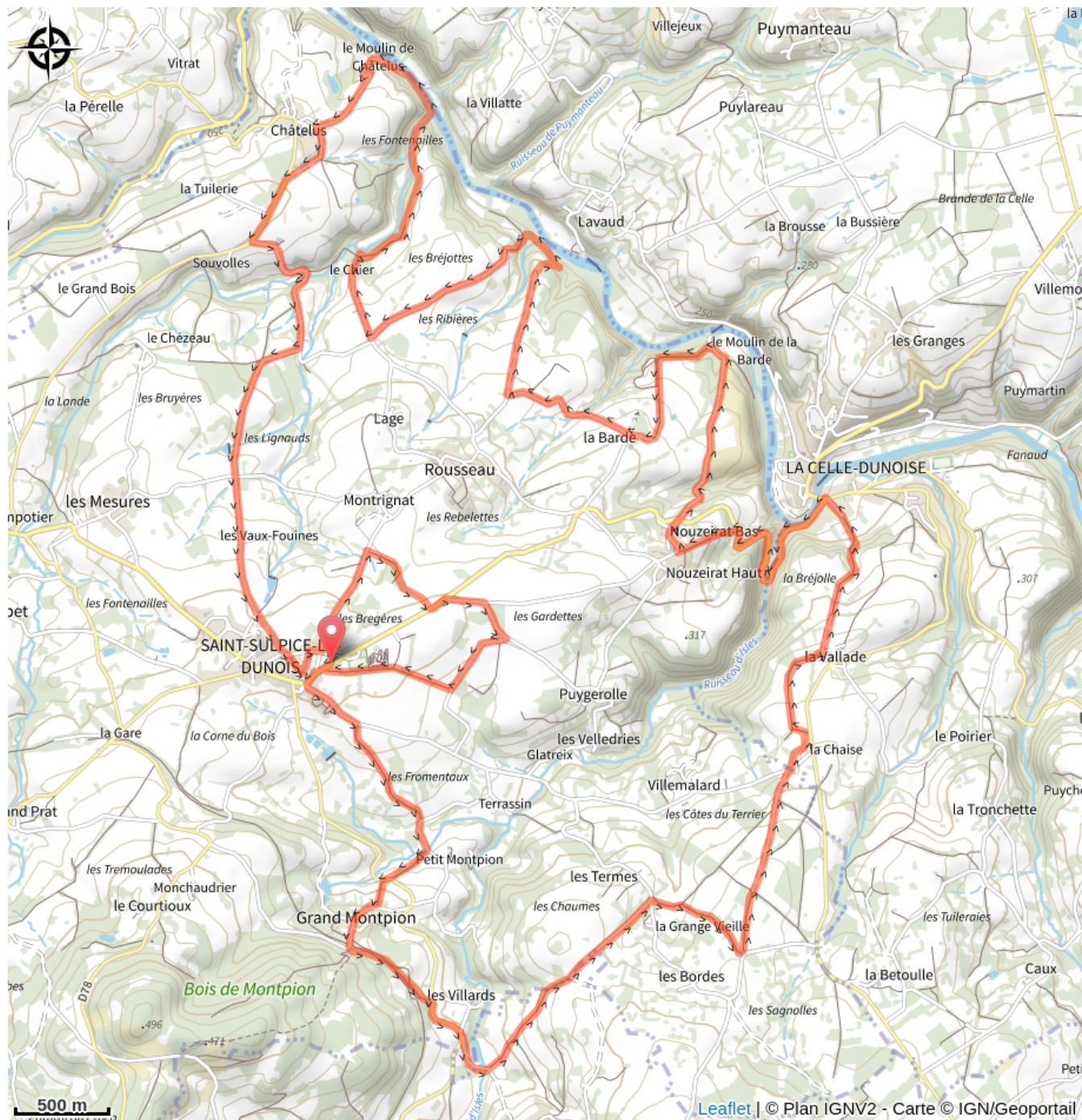
Profil altimétrique



Altitude min 221 m Altitude max 387 m

Au départ de Saint Sulpice-le-Dunois, ce circuit côtoie agréablement les bords de la Creuse. Durant 25 km, on descend à 4 reprises le long des vallons bordant la rivière. C'est un parcours intéressant pour les mollets affûtés, mais également pour sortir l'appareil photo. A noter : circuit commun avec le 29 (rouge) et le 30 (noir), du départ de St Sulpice jusqu'à la sortie du Grand Montpion.

Sur votre route...



Toutes les informations pratiques