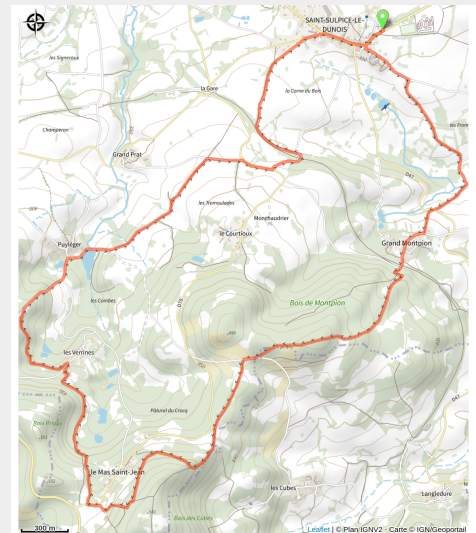


118 - A travers le bois de Montpion

Creuse



(0)



Infos pratiques

Pratique : VTT

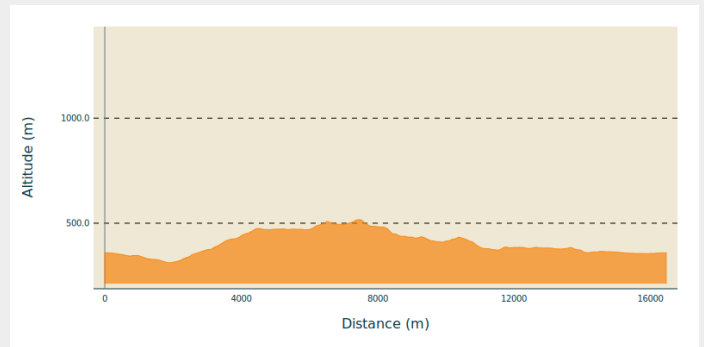
Longueur : 11.4 km

Dénivelé positif : 308 m

Difficulté : Rouge (difficile)

Itinéraire

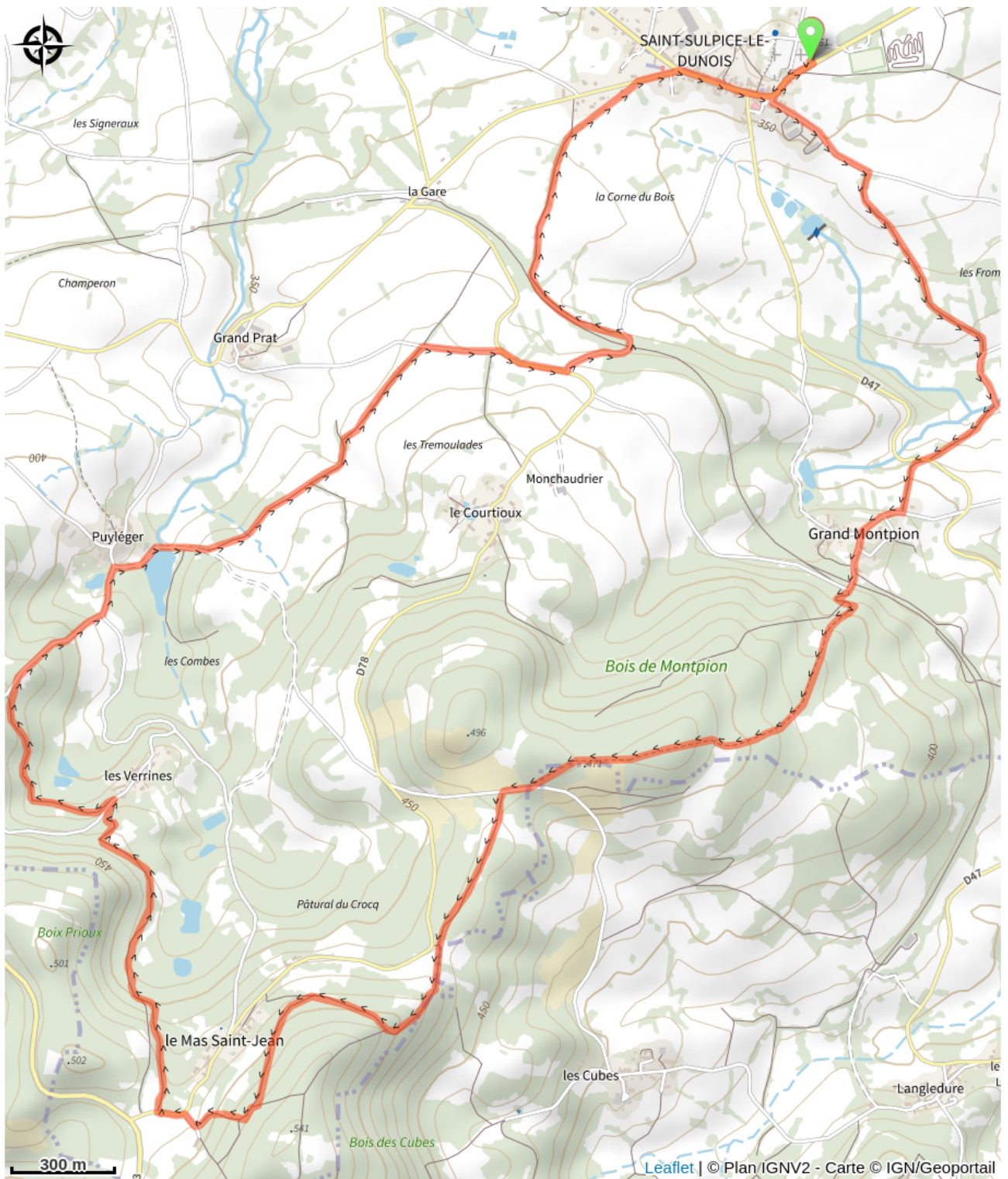
Profil altimétrique



Altitude min 312 m Altitude max 517 m

Circuit à la fois technique et physique qui nécessite une bonne forme, avec passage technique dans un ruisseau et longue ascension dans les bois du Montpion. Une halte s'impose au passage à la Chapelle du mas St Jean.

Sur votre route...



Toutes les informations pratiques