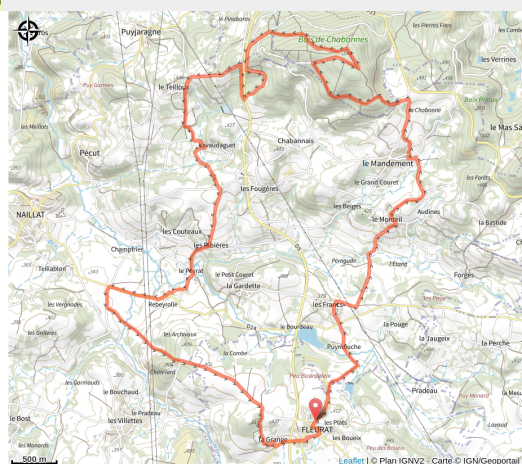


# 118 - Sur le coteau Sud du Bois de Chabannes

Creuse



(0)

## Infos pratiques

Pratique : VTT

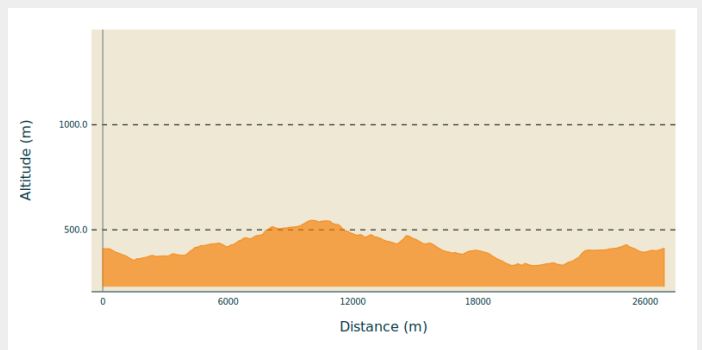
Longueur : 18.6 km

Dénivelé positif : 469 m

Difficulté : Rouge (difficile)

# Itinéraire

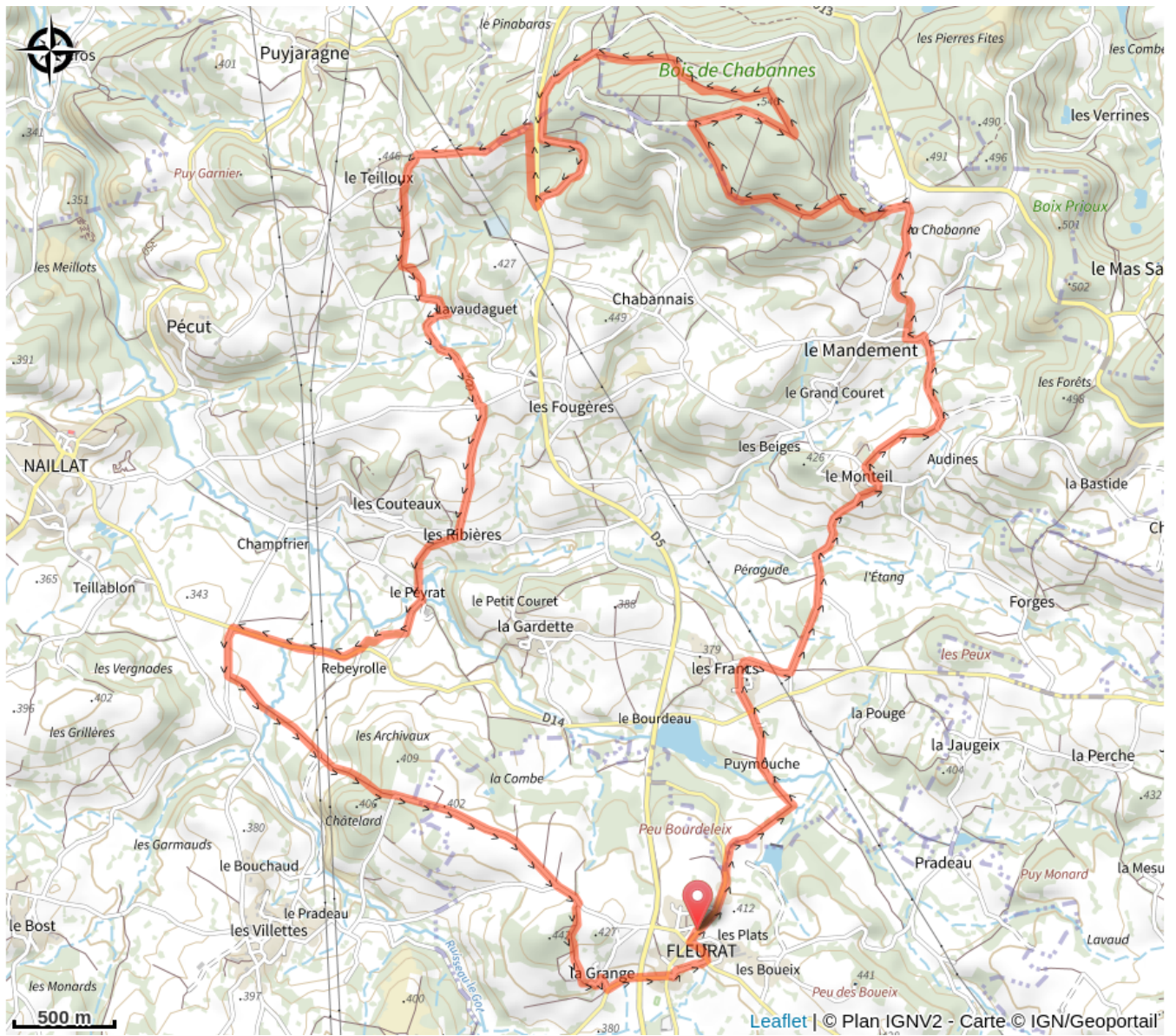
## Profil altimétrique



Altitude min 329 m Altitude max 545 m

Ce circuit est roulant, les pistes sont rapides... N'oublions pas le passage typique dans les bois de Chabannes, où l'on passe au sommet. Prudence lors de la descente entre les Ribières et le Peyrat, ainsi qu'en traversant la D5 à deux reprises. Deux franchissements également très sympas sur passerelles au dessus des ruisseaux du Got et du Brezenty.

# Sur votre route...



# Toutes les informations pratiques