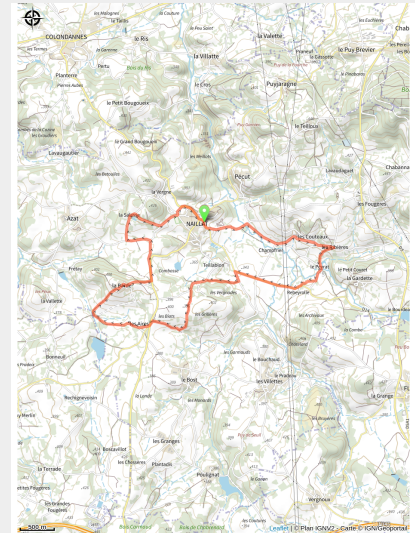


118 - Sur la faille de la Marche

Creuse



(0)



Infos pratiques

Pratique : VTT

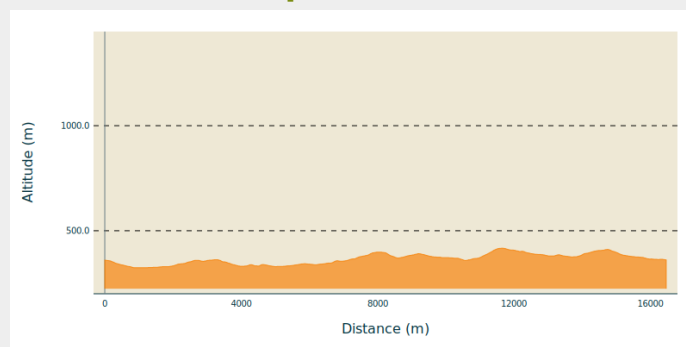
Longueur : 11.4 km

Dénivelé positif : 259 m

Difficulté : Bleu (facile)

Itinéraire

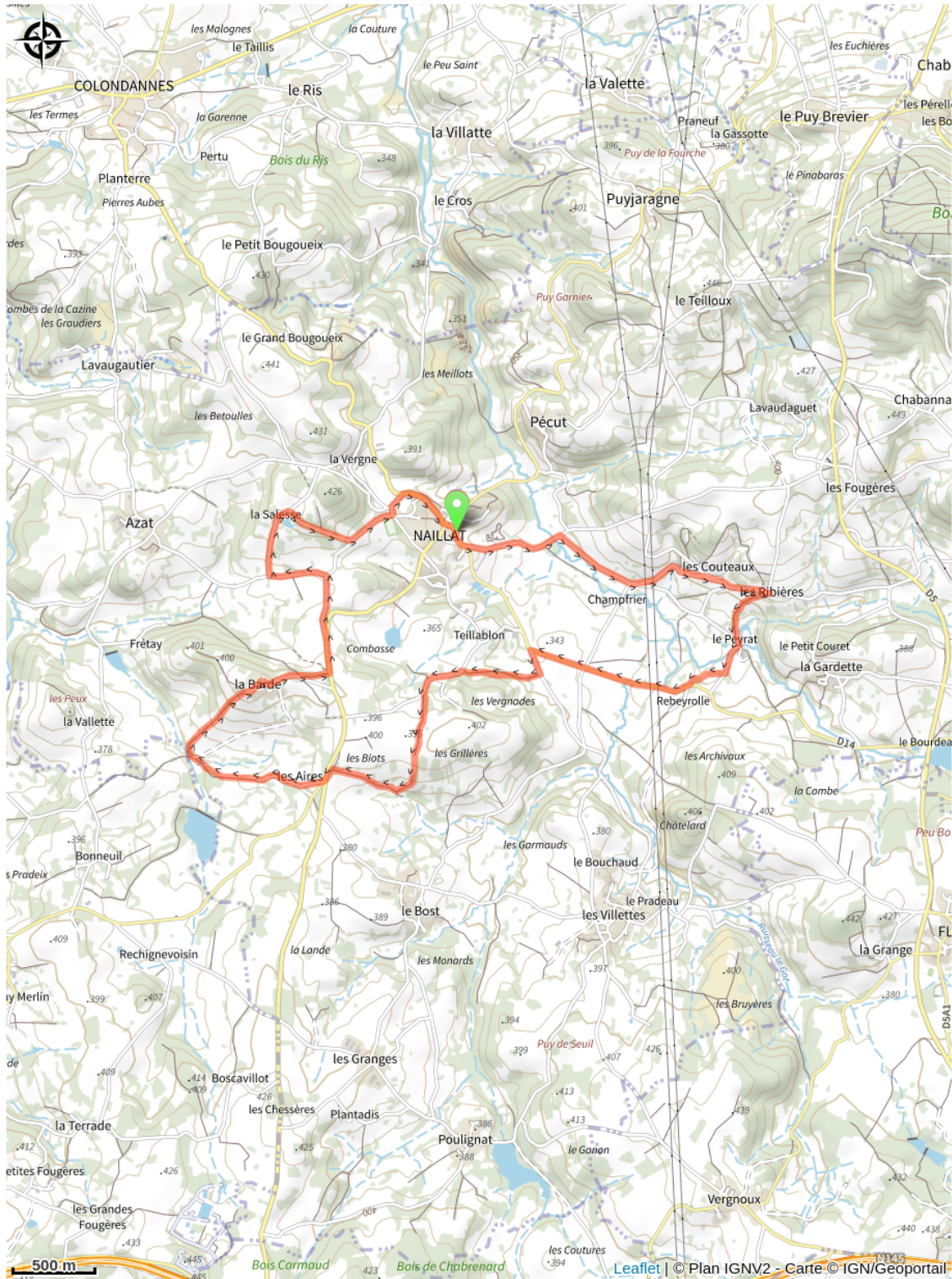
Profil altimétrique



Altitude min 324 m Altitude max 417 m

Cette petite rando n'est ni longue, ni difficile. Toutefois, la côte vers Teillablon est un test de forme, et la descente entre les Ribières et le Peyrat mérite toute l'attention du pilote ! A noter que ce parcours côtoie le circuit 27 (rouge) entre les km2 et km4, à partir du village des Ribières.

Sur votre route...



Toutes les informations pratiques