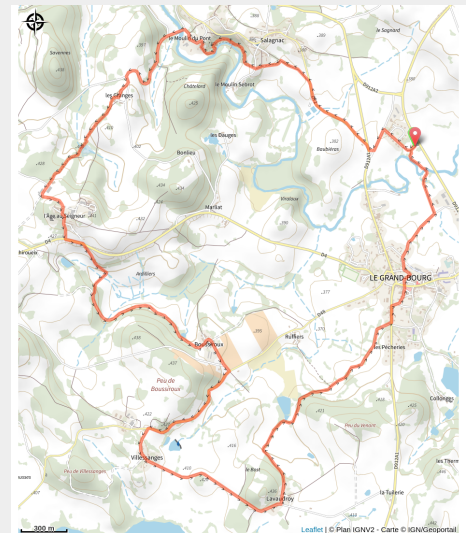


118 - Près des rives de la Gartempe

Creuse



(0)



Infos pratiques

Pratique : VTT

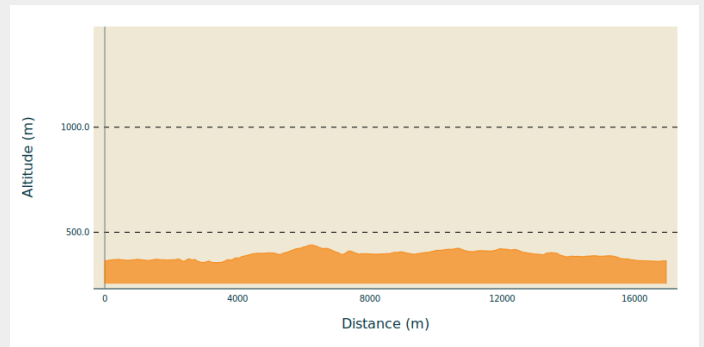
Longueur : 11.7 km

Dénivelé positif : 252 m

Difficulté : Rouge (difficile)

Itinéraire

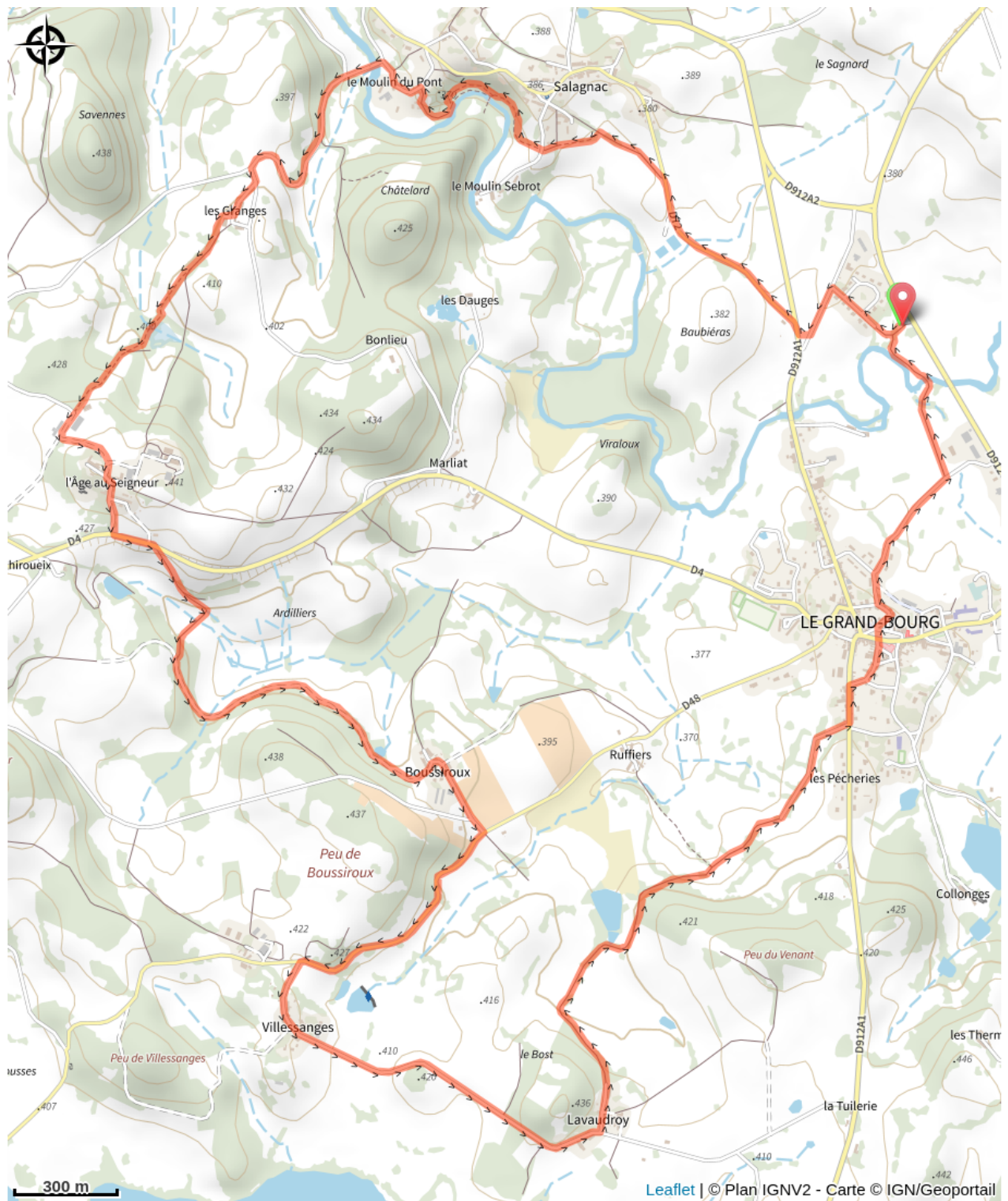
Profil altimétrique



Altitude min 355 m Altitude max 439 m

Pas de réelles difficultés sur ce circuit assez court qui nous promène non loin de la Gartempe. Sympa à faire, avec un certain nombre de curiosités au passage.

Sur votre route...



Toutes les informations pratiques