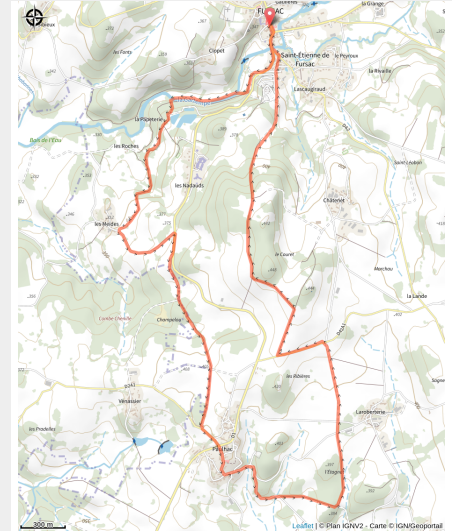


118 - En balcon sur la Gartempe

Creuse



(0)



Infos pratiques

Pratique : VTT

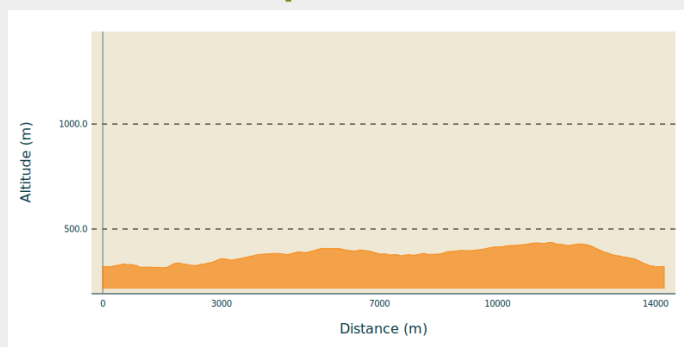
Longueur : 9.8 km

Dénivelé positif : 227 m

Difficulté : Bleu (facile)

Itinéraire

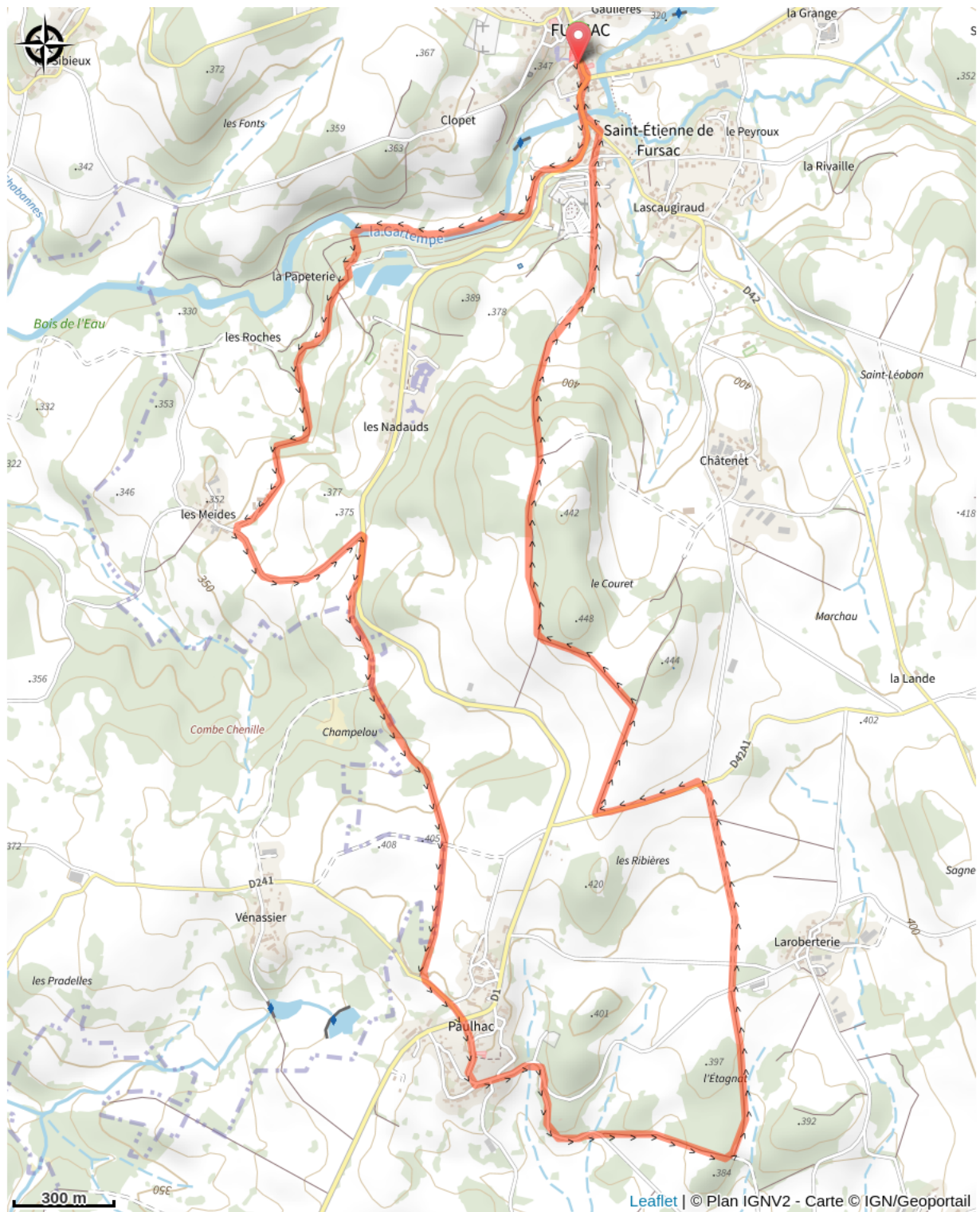
Profil altimétrique



Altitude min 316 m Altitude max 437 m

On suit la rivière puis on commence à s'élever de façon assez soutenu, un petit tour dans le beau village de Paulhac, et puis c'est tout de suite la redescente vers Fursac le long d'une voie romaine. Court mais sympa. A noter que la quasi totalité du parcours est commune avec le circuit n°4 (noir), la séparation se fait à Paulhac. Au départ, attention à ne pas confondre avec le circuit n°3 (bleu) qui remonte vers le Nord ! Il faut commencer par descendre et traverser la rivière.

Sur votre route...



Toutes les informations pratiques