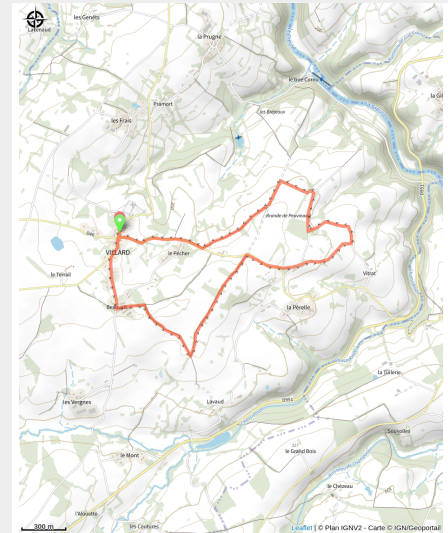


118 - La balade des vertes prairies

Creuse



(0)



Infos pratiques

Pratique : VTT

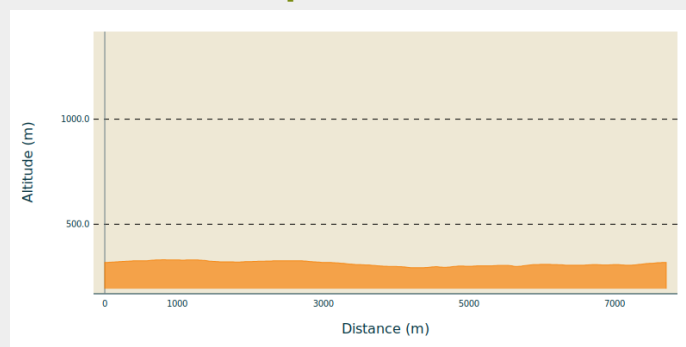
Longueur : 5.3 km

Dénivelé positif : 63 m

Difficulté : Vert (très facile)

Itinéraire

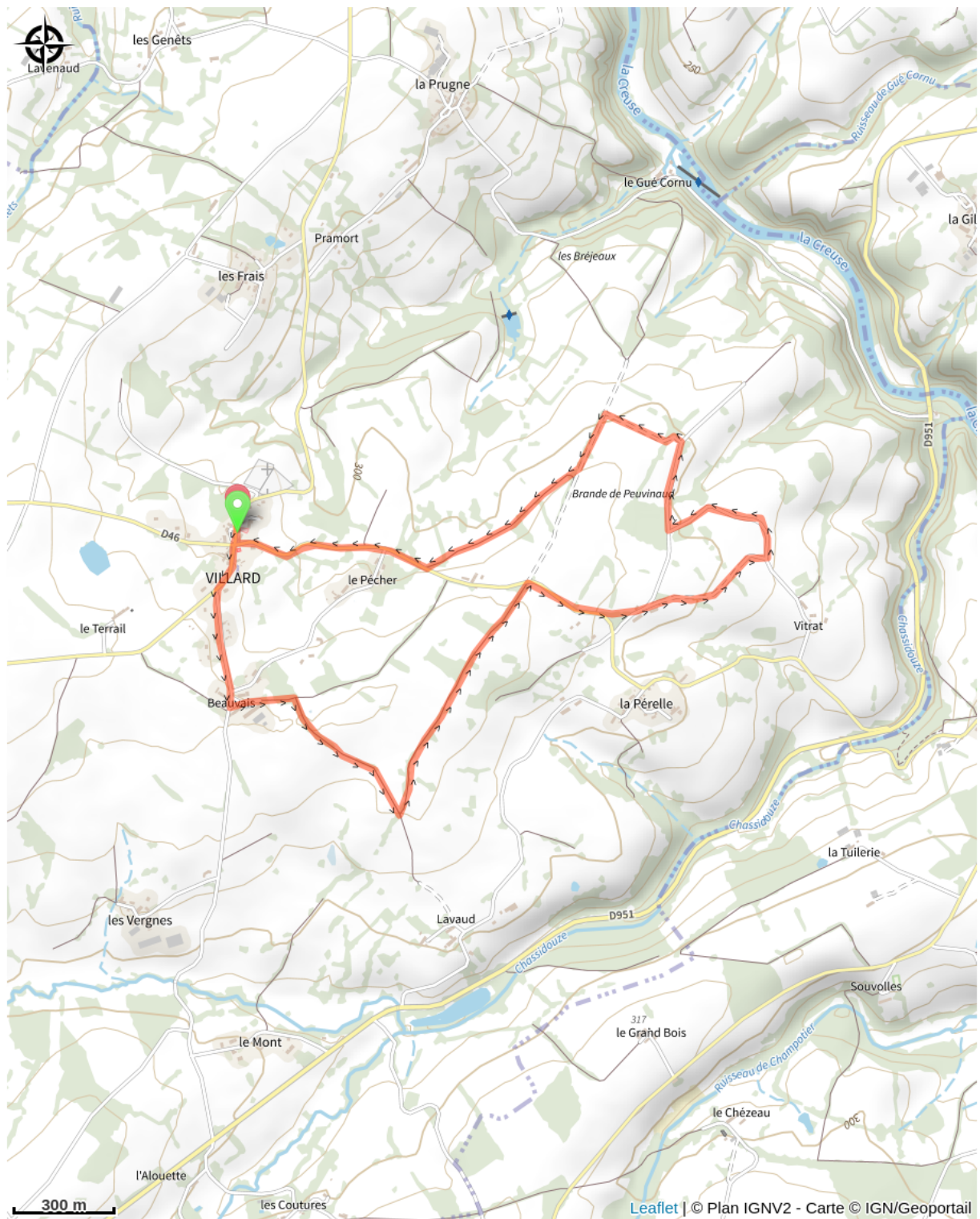
Profil altimétrique



Altitude min 293 m Altitude max 331 m

Circuit facile, mais qui peut s'avérer un peu technique par temps humide. Quelques grosses flaques avant de parvenir au village de la Pérelle, mais c'est une jolie balade pour tous. Circuit en partie commun avec le 34 (bleu). Liaison possible avec le 31 (noir) un peu après la Pérelle et en direction de Vitrat.

Sur votre route...



Toutes les informations pratiques