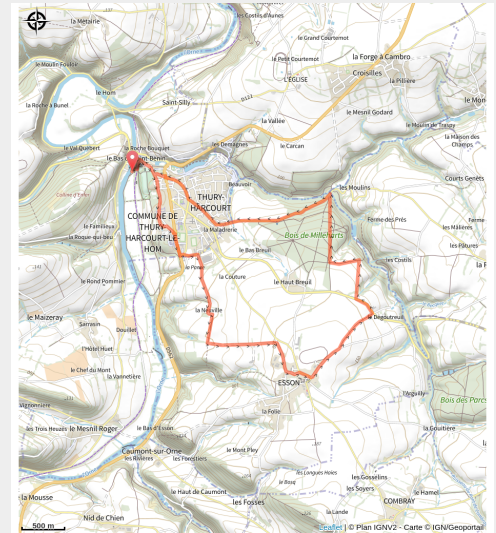


# 140 - 6 - Bois des Milleharts

Calvados



(0)

## Infos pratiques

Pratique : VTT

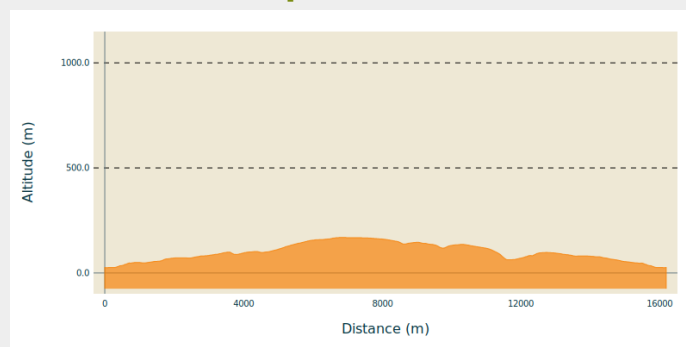
Longueur : 10.6 km

Dénivelé positif : 232 m

Difficulté : Vert (très facile)

# Itinéraire

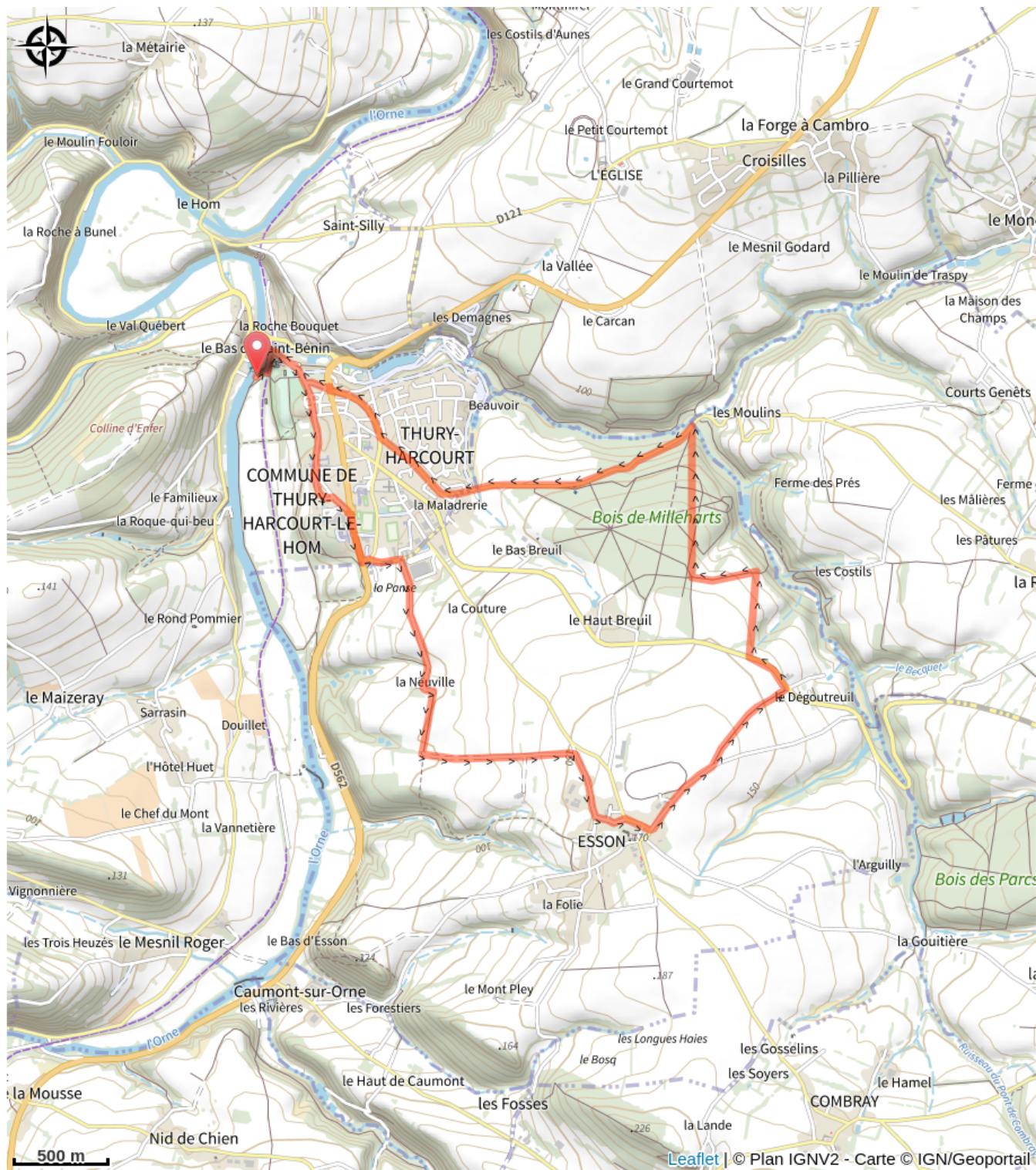
## Profil altimétrique



Altitude min 25 m Altitude max 169 m

Départ : Impasse des Lavandières 14220 Thury Harcourt

# Sur votre route...



# Toutes les informations pratiques