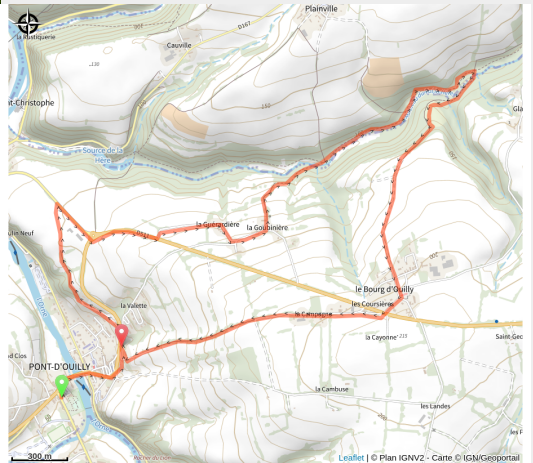


140 - 21 - Val La Hère

Calvados



(0)

Infos pratiques

Pratique : VTT

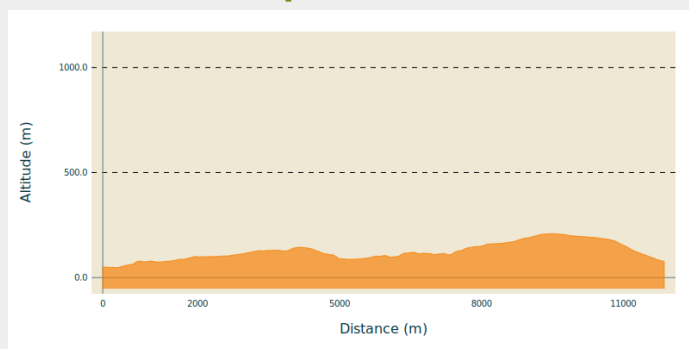
Longueur : 7.8 km

Dénivelé positif : 268 m

Difficulté : Rouge (difficile)

Itinéraire

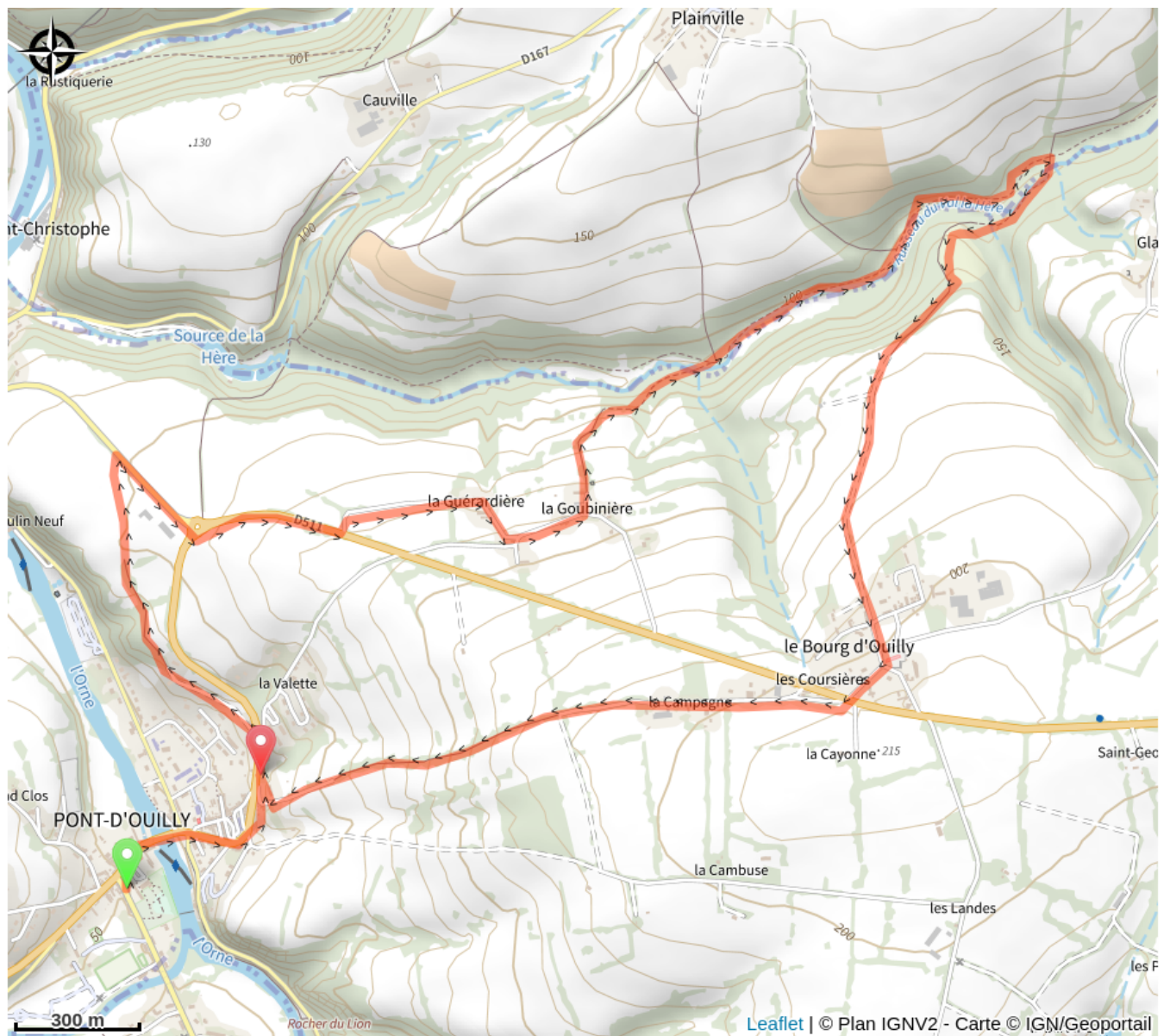
Profil altimétrique



Altitude min 47 m Altitude max 209 m

Départ : Base de loisirs Route d'Athis 14690 Pont d'Ouilly

Sur votre route...



Toutes les informations pratiques