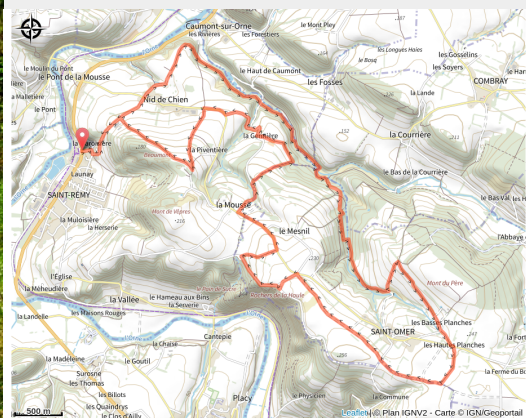


140 - 10 - Le Bois des Vallées

Calvados



(0)



Infos pratiques

Pratique : VTT

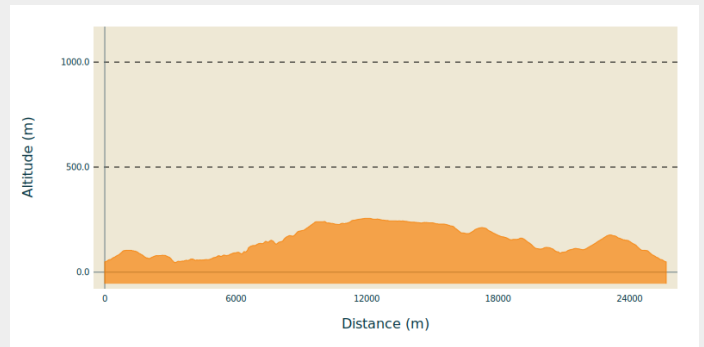
Longueur : 16.9 km

Dénivelé positif : 518 m

Difficulté : Rouge (difficile)

Itinéraire

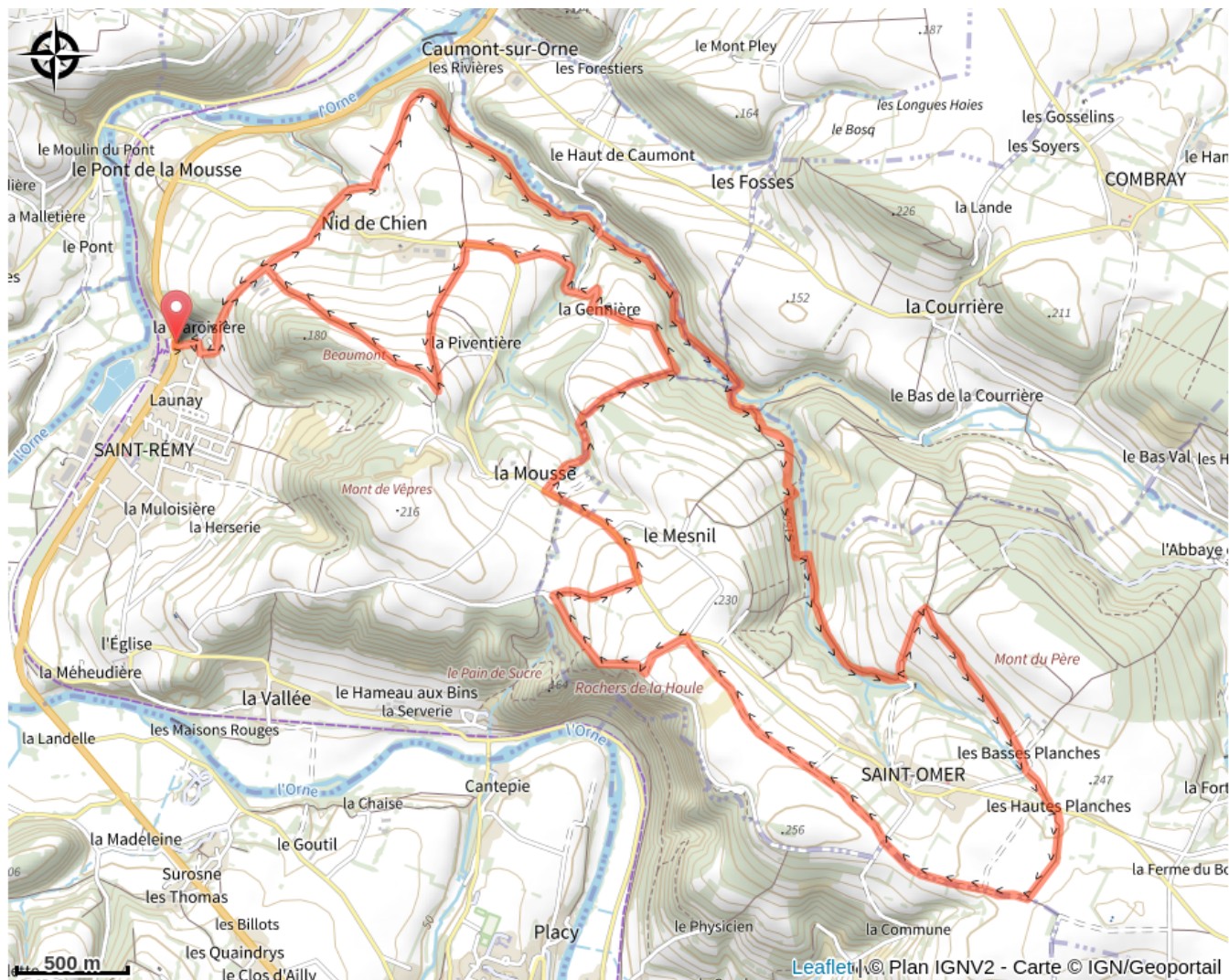
Profil altimétrique



Altitude min 45 m Altitude max 256 m

Au départ de Saint-Rémy-sur-Orne, voici un circuit engagé qui vous emmène vers les Rochers de la Houle puis au Mont du Père avant de rebasculer dans la vallée des Vaux, idéale pour la pratique du VTT.

Sur votre route...



Toutes les informations pratiques