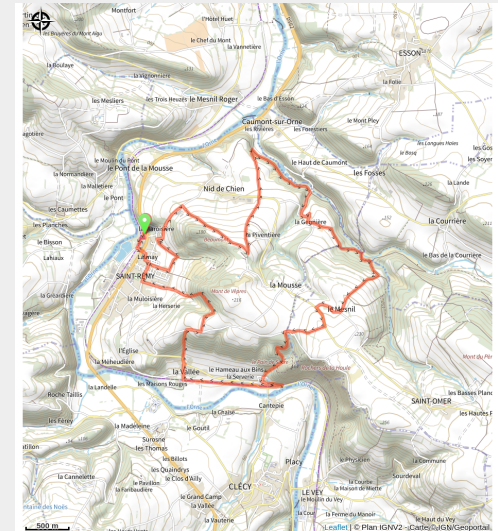


# 140 - 8 - Les Fosses d'enfer

Calvados



(0)

## Infos pratiques

Pratique : VTT

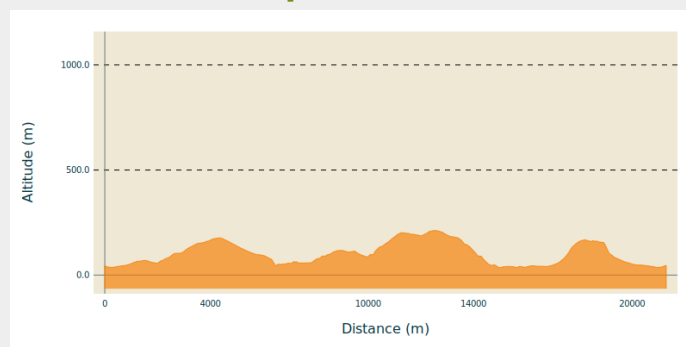
Longueur : 14.0 km

Dénivelé positif : 559 m

Difficulté : Noir (très difficile)

# Itinéraire

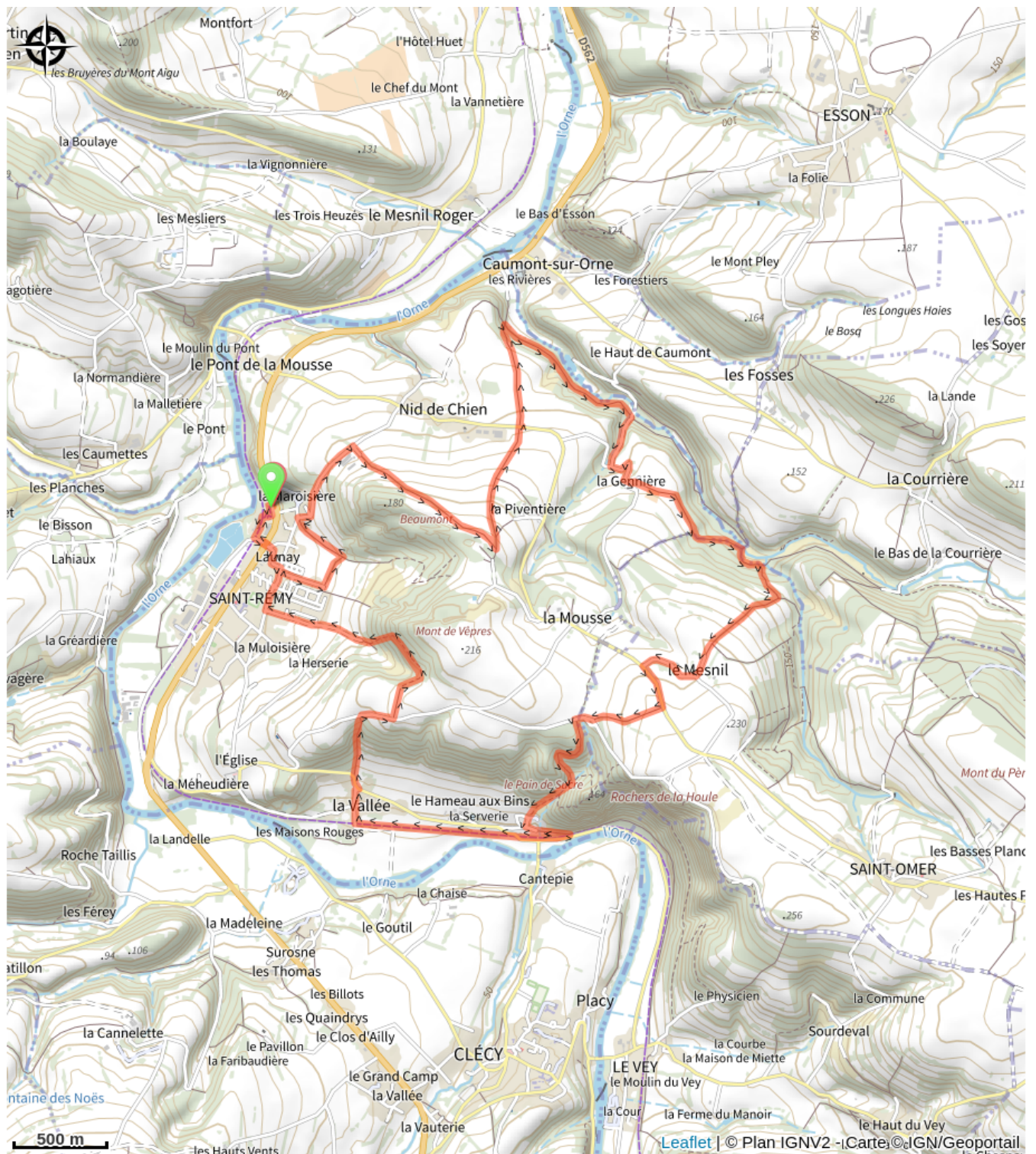
## Profil altimétrique



Altitude min 35 m Altitude max 212 m

Circuit autour de St-Rémy-sur-Orne à la découverte des vestiges miniers. Au départ du centre culturel, vous rejoindrez le Mont de Vêpres puis le Pain de Sucre avant de redescendre vers la Vallée des Vaux. Circuit court mais difficile.

# Sur votre route...



# Toutes les informations pratiques