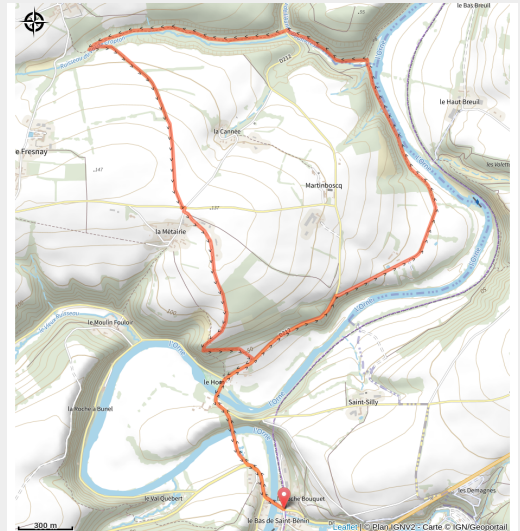


140 - 2 - Le Val Roy

Calvados



(0)

Infos pratiques

Pratique : VTT

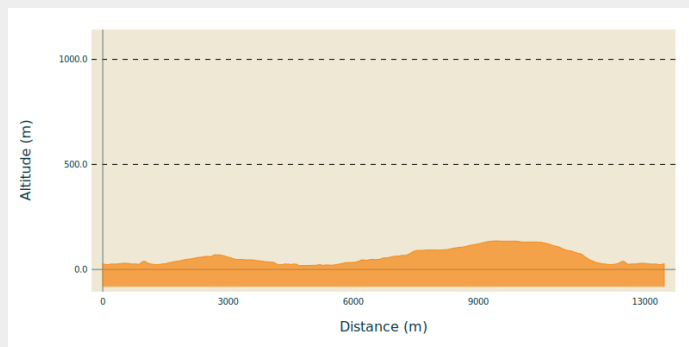
Longueur : 8.8 km

Dénivelé positif : 249 m

Difficulté : Vert (très facile)

Itinéraire

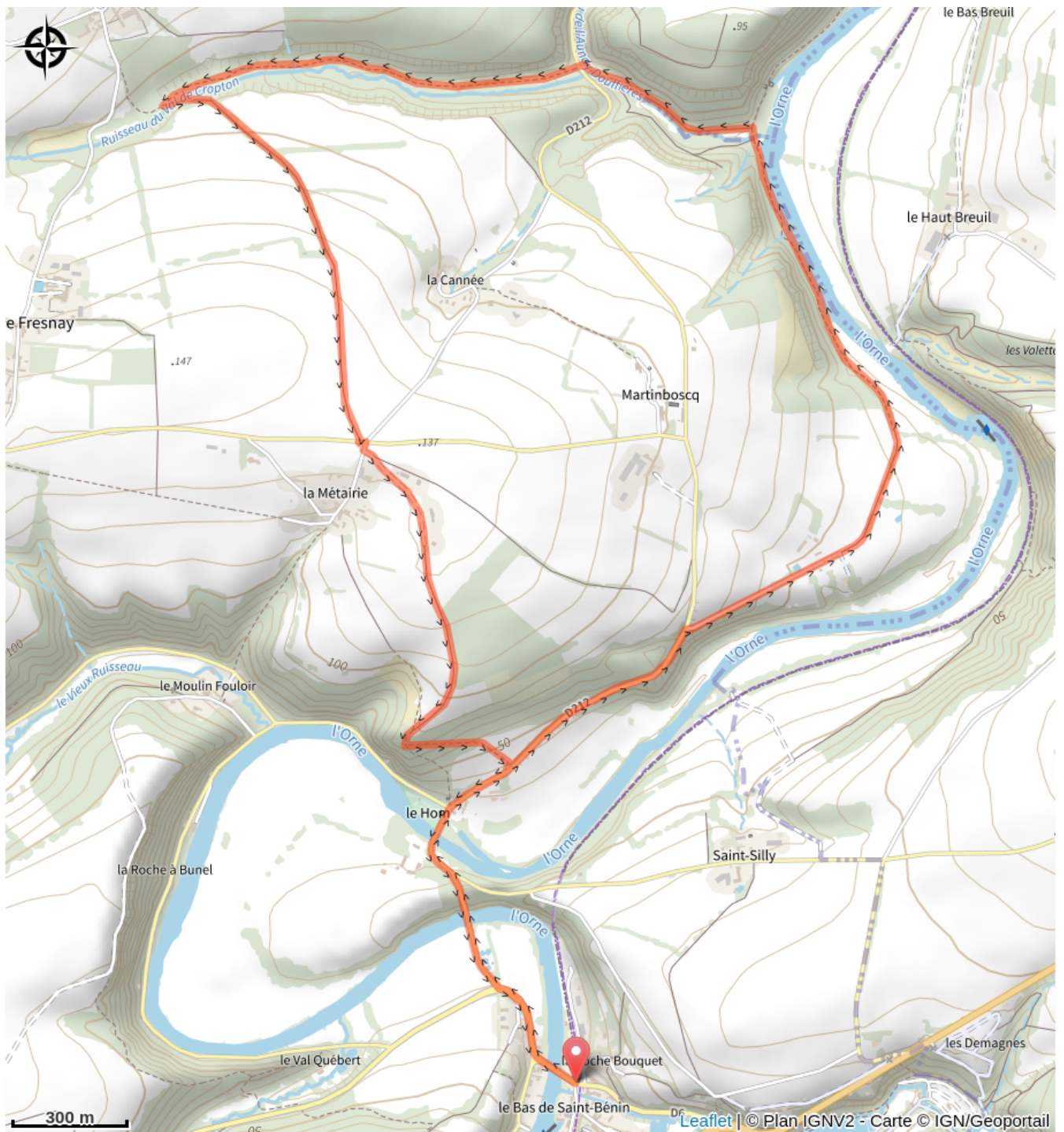
Profil altimétrique



Altitude min 18 m Altitude max 136 m

Départ : D212 14220 Le Hom

Sur votre route...



Toutes les informations pratiques